

Département de : **L'AUBE**

5A₃

Commune de : **SAINT-JULIEN-LES-VILLAS**

PLAN LOCAL D'URBANISME

Compléments d'information SUP A4

Vu pour être annexé

à la délibération
du 15 avril 2024

approuvant

le Plan Local d'Urbanisme

Cachet de la Mairie et
signature du Maire :

le Maire



Jean-Michel VIART

Approbation de la modification n°1 du PLU le 24 octobre 2022

Approbation de la modification simplifiée n°2 du PLU le 04 mars 2019

Approbation de la modification simplifiée n°1 du PLU le 12 décembre 2016

Approbation du PLU le 7 juin 2012

Approbation du POS le 26 janvier 1983

Dossier du PLU réalisé par :

PERSPECTIVES

30 Bis, rue Charles Delaunay

10 000 TROYES

Tél : 03.25.40.05.90.

Mail : perspectives@perspectives-urba.com



PREFET DE L'AUBE

DIRECTION DEPARTEMENTALE
DES TERRITOIRES

Arrêté n°2013165-0004 du 18 juin 2013
instaurant la servitude prévue par l'article
151-37-1 du code rural et de la pêche
maritime

REPARATION DES DIGUES DE L'AGGLOMERATION TROYENNE
Communauté d'agglomération du Grand Troyes

LE PREFET DE L'AUBE
Chevalier de la Légion d'honneur
Chevalier de l'Ordre National du Mérite

Vu le code rural et de la pêche maritime et notamment son article L. 151-37-1,

Vu le dossier de demande de création de servitudes déposé par la communauté d'agglomération du Grand Troyes le 30 mai 2012,

Vu l'arrêté préfectoral n° 2012299-0007 du 25 octobre 2012 portant ouverture d'enquête publique du 20 novembre au 19 décembre 2012 sur les demandes susvisées,

Vu le rapport et les conclusions favorables de la commission d'enquête en date du 29 janvier 2013,

Considérant l'intérêt majeur de l'opération pour la protection des biens et des personnes et la nécessité d'assurer l'entretien, la solidité et la pérennité des digues précitées,

Considérant qu'il y a ainsi lieu d'instaurer les servitudes prévues par l'article L. 151-37-1 du code rural et de la pêche maritime,

Sur proposition de la Secrétaire Générale de la Préfecture de l'Aube,

ARRETE :

Article 1^{er} : Objet et périmètre

Conformément aux dispositions de l'article L. 151-37-1 du code rural et de la pêche maritime (CRPM), est établie une servitude de passage reconnue d'utilité publique, au bénéfice de la communauté d'agglomération du Grand Troyes, qui permet :

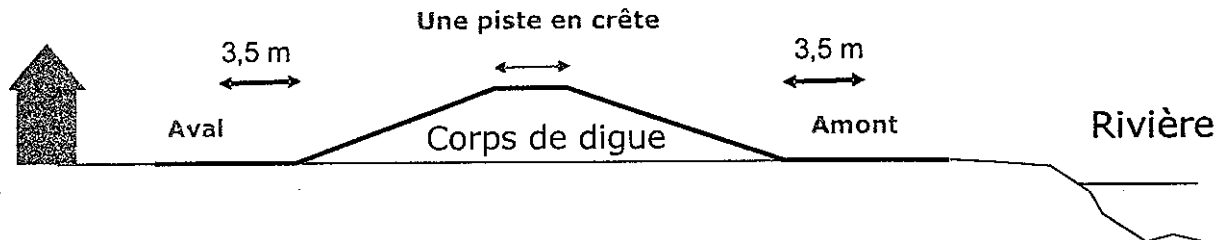
- L' exécution de travaux
- L' exploitation et l'entretien des ouvrages

La servitude d'utilité publique ainsi créée délimite un périmètre d'accès aux propriétés privées au profit des fonctionnaires et agents chargés de la surveillance, aux entrepreneurs ou ouvriers, ainsi qu'aux engins mécaniques strictement nécessaires à la réalisation des opérations.

Le périmètre de cette servitude s'applique à l'ensemble des parcelles et propriétaires listés en annexe 1.

Afin de permettre l'exécution des travaux, puis d'assurer l'exploitation et l'entretien des digues de l'agglomération troyenne, une servitude de passage est mise en place sur une largeur maximale **fixée à 3,50 mètres à partir du pied de digue après travaux**

Le schéma suivant présente le principe d'implantation de la servitude :



Servitude au titre du code rural et de la pêche maritime

A titre indicatif, le plan de situation figure en annexe 2 du présent arrêté.

Les prescriptions qui seront appliquées dans le périmètre présenté ont pour seul objet de permettre la réalisation des travaux, puis l'entretien et la surveillance des digues afin d'en assurer la solidité et la pérennité.

Article 2 : Étendue de la servitude

Deux sous-ensembles sont distingués :

- La servitude en phase « travaux »
- La servitude en phase « exploitation et entretien »

•En phase « travaux » :

Les travaux nécessitent la mise en place d'une piste d'accès le long des digues sur certains tronçons identifiés dans l'avant-projet.

Cette piste sera créée pour les travaux et sera maintenue pour permettre la surveillance des digues de façon permanente. Sa largeur est de 3,50 mètres, à partir du pied de digue futur amont et/ou aval (après travaux d'élargissement de la digue là où cela est nécessaire).

Par principe, la servitude autorise le passage des engins mécaniques. Elle sera mise en place partout où le CRPM le permet, sous réserve des dispositions de l'article R152-29 dudit code rappelées ci-dessous :

« Les terrains bâtis ou clos de murs à la date d'institution de la servitude ainsi que les cours et les jardins attenants aux habitations sont exempts de la servitude en ce qui concerne le passage des engins mécaniques. »

Dans l'hypothèse où les circonstances particulières le justifient, la réalisation de certains travaux nécessitera l'enlèvement des clôtures, murets existants, arbres et arbustes. Après exécution de ces travaux, les clôtures seront, à la charge du bénéficiaire de la servitude, reposées en limite de parcelles, avec un portillon d'accès.

En revanche, il est ici précisé que, compte tenu de leurs racines susceptibles de créer des points faibles dans l'ouvrage et d'augmenter ainsi les risques de rupture lors d'une crue ou d'événements exceptionnels (tempête, etc.), la végétation arborée est incompatible avec la pérennité des digues de protection contre les inondations. Dès lors, les arbres seront coupés, dessouchés et ne seront pas remplacés.

•En phase « exploitation et entretien »

La servitude de passage le long des digues doit permettre la surveillance régulière des digues ainsi que les visites en période de crue.

Cette servitude est mise en place partout le long des digues, selon les modalités suivantes :

✓ Servitude de passage avec des engins mécaniques :

L'emprise ne devra comporter aucun obstacle fixe pour la circulation d'une voiture.

Comme indiqué précédemment, les arbres existants seront supprimés pendant les travaux et ne seront pas replantés dans l'emprise de la servitude.

Les clôtures qui seront remises après les travaux comporteront un portillon fermé qui sera actionné par les agents chargés de la surveillance et de l'exploitation, mentionnés à l'article 1 du présent arrêté.

✓ Servitude de passage à pied :

Conformément aux dispositions de l'article R152-29 du CRPM précitées, les terrains bâtis ou clos de murs, les cours et jardins attenants aux habitations ne peuvent faire l'objet d'une servitude de passage pour les engins mécaniques qui serait trop contraignante.

Sur ces parcelles, la servitude autorise un passage à pied des agents en charge de la surveillance des digues :

- Là où c'est possible, par un cheminement le long des digues pour une surveillance plus efficace ;
- Là où ce n'est pas possible, en utilisant l'accès habituel à la propriété concernée

Article 3 : Notification et publicité

Le présent arrêté est notifié au bénéficiaire de la servitude ainsi qu'aux communes concernées.

La publicité du présent arrêté sera assurée par les soins des communes concernées, par affichage en mairie.

La servitude ainsi instituée sera annexée au plan local d'urbanisme des communes concernées dans les conditions prévues à l'article L.126-1 du code de l'urbanisme.

Le bénéficiaire de la servitude se charge de notifier le présent arrêté à chaque propriétaire intéressé par lettre recommandée avec accusé de réception. Dans le cas où la résidence du propriétaire est inconnue, la notification de l'acte est faite au Maire de la commune sur le territoire de laquelle se trouve la propriété.


Le présent arrêté fera l'objet d'une inscription auprès du service de la publicité foncière du département de l'Aube.

Article 4 : Recours

La présente décision peut faire l'objet d'un recours auprès de la juridiction administrative compétente dans les deux mois suivant la date de notification aux propriétaires et d'affichage en mairie, en saisissant le Tribunal Administratif de Châlons en Champagne - 25 rue du Lycée, 51036 Châlons en Champagne.

Article 5 : Exécution

La secrétaire générale de la Préfecture de l'Aube, le directeur départemental des territoires de l'Aube, les maires des communes LA CHAPELLE SAINT LUC, LAVAU, PONT SAINTE MARIE, SAINT JULIEN LES VILLAS, SAINT PARRES AUX TERTRES et TROYES sont chargés, chacun en ce qui le concerne, de l'exécution du présent arrêté, qui sera publié au recueil des actes administratifs de la préfecture de l'Aube..

Troyes, le 18 juin 2013
Le Préfet

Christophe BAY



PREFET DE L'AUBE

Arrêté n°2013169-0004 du 18 juin 2013
instaurant la servitude prévue par l'article L. 151-37-1 du code rural et de la pêche
maritime

ANNEXE 1

- LISTE DES PARCELLES
- LISTE DES PROPRIETAIRES

Liste parcelles

Liste des parcelles concernées par la servitude au titre du

Code Rural et de la Pêche Maritime - 3,50 mètres


Commune

N° de parcelle

Digue

LA CHAPELLE ST LUC

081/AE/100	<i>Fouchy</i>
081/AE/114	<i>Fouchy</i>
081/AE/115	<i>Fouchy</i>
081/AE/116	<i>Fouchy</i>
081/AE/128	<i>Fouchy</i>
081/AE/129	<i>Fouchy</i>
081/AE/303	<i>Fouchy</i>
081/AE/339	<i>Fouchy</i>
081/AE/340	<i>Fouchy</i>
081/AE/341	<i>Fouchy</i>
081/AE/366	<i>Fouchy</i>
081/AE/404	<i>Fouchy</i>
081/AE/431	<i>Fouchy</i>
081/AE/450	<i>Fouchy</i>
081/AE/98	<i>Fouchy</i>
081/AE/99	<i>Fouchy</i>



Christophe BAY

Commune

N° de parcelle

Digue

PONT SAINTE MARIE

297/Al/402	Labourat rive gauche
297/Al/428	Labourat rive gauche
297/Al/547	Labourat rive droite
297/Al/601	Labourat rive gauche
297/Al/617	Labourat rive droite
297/Al/626	Labourat rive droite
297/Al/630	Labourat rive gauche
297/Al/104	Pont Hubert
297/Al/105	Pont Hubert
297/Al/106	Pont Hubert
297/Al/110	Pont Hubert
297/Al/112	Pont Hubert
297/Al/117	Pont Hubert
297/Al/118	Pont Hubert
297/Al/190	Pont Hubert
297/Al/206	Labourat rive droite
297/Al/208	Labourat rive droite
297/Al/341	Pont Hubert
297/Al/343	Pont Hubert
297/Al/345	Pont Hubert
297/Al/351	Pont Hubert
297/Al/353	Pont Hubert
297/Al/381	Pont Hubert
297/Al/96	Pont Hubert

Liste des parcelles concernées par la servitude au titre du

Code Rural et de la Pêche Maritime - 3,50 mètres

Commune

N° de parcelle

Digue

SAINT JULIEN LES VILLAS

343/AD/109	<i>Moline rive gauche</i>
343/AD/119	<i>Moline rive gauche, Bolloré rive droite</i>
343/AD/128	<i>Bolloré rive gauche, Pétal</i>
343/AD/260	<i>Pétal</i>
343/AD/264	<i>Pétal</i>
343/AD/273	<i>Pétal</i>
343/AD/274	<i>Pétal</i>
343/AD/282	<i>Pétal</i>
343/AD/33	<i>Bolloré rive gauche, Pétal</i>
343/AD/34	<i>Pétal</i>
343/AD/35	<i>Pétal</i>
343/AD/36	<i>Pétal</i>
343/AD/39	<i>Pétal</i>
343/AD/40	<i>Pétal</i>
343/AE/190	<i>Foicy</i>
343/AE/191	<i>Foicy</i>
343/AE/193	<i>Foicy</i>
343/AE/194	<i>Foicy</i>
343/AE/195	<i>Foicy</i>
343/AE/205	<i>Foicy</i>
343/AE/206	<i>Foicy</i>
343/AE/207	<i>Foicy</i>

Liste des parcelles concernées par la servitude au titre du Code Rural et de la Pêche Maritime - 3,50 mètres

Commune

N° de parcelle

Digue

SAINT PARRES AUX TERTRES

357/AR/2	Foicy
357/AR/3	Foicy
357/AR/4	Foicy
357/AR/5	Foicy
357/AR/7	Foicy
357/AS/42	Foicy
357/AS/43	Foicy
357/AS/44	Foicy
357/AS/45	Foicy
357/AS/46	Foicy
357/AS/47	Foicy
357/AS/48	Foicy
357/AS/49	Foicy
357/AT/237	Foicy
357/AT/25	Foicy
357/AT/252	Foicy
357/AT/253	Foicy
357/AT/54	Foicy
357/AT/55	Foicy
357/B/729	Foicy
357/B/744	Foicy
357/B/752	Foicy

Liste des parcelles concernées par la servitude au titre du

Code Rural et de la Pêche Maritime - 3,50 mètres

Commune

N° de parcelle

Digue

TROYES

387/AE/10	<i>Labourat rive gauche</i>
387/AE/11	<i>Labourat rive gauche</i>
387/AE/3	<i>Labourat rive gauche</i>
387/AE/4	<i>Labourat rive gauche</i>
387/AE/447	<i>Labourat rive droite</i>
387/AE/448	<i>Labourat rive droite</i>
387/AE/5	<i>Labourat rive gauche</i>
387/AE/6	<i>Labourat rive gauche</i>
387/AE/631	<i>Labourat rive gauche</i>
387/AE/7	<i>Labourat rive gauche</i>
387/AE/8	<i>Labourat rive gauche</i>
387/AE/9	<i>Labourat rive gauche</i>
387/AH/178	<i>Labourat rive gauche</i>
387/AH/180	<i>Labourat rive gauche</i>
387/AH/181	<i>Labourat rive droite</i>
387/AH/291	<i>Labourat rive gauche</i>
387/AH/298	<i>Labourat rive gauche</i>
387/AH/308	<i>Labourat rive gauche</i>
387/AH/342	<i>Labourat rive gauche</i>
387/AH/347	<i>Labourat rive gauche</i>
387/AM/103	<i>Foicy</i>
387/AM/104	<i>Foicy</i>
387/AM/124	<i>Foicy</i>
387/AM/125	<i>Foicy</i>
387/AM/126	<i>Foicy</i>
387/AM/131	<i>Foicy</i>
387/AM/188	<i>Foicy</i>
387/AM/189	<i>Foicy</i>
387/AM/190	<i>Foicy</i>
387/AM/191	<i>Foicy</i>
387/AM/194	<i>Foicy</i>
387/AM/90	<i>Foicy</i>
387/AM/91	<i>Foicy</i>
387/AM/92	<i>Foicy</i>
387/AM/93	<i>Foicy</i>

Liste des parcelles concernées par la servitude au titre du

Code Rural et de la Pêche Maritime - 3,50 mètres

Commune

N° de parcelle

Digue

TROYES

387/AM/94	Foïcy
387/AO/12	Bolloré rive droite
387/AO/42	Moline rive gauche, Moline rive droite
387/AO/71	Bolloré rive droite
387/AO/82	Moline rive gauche
387/AO/94	Bolloré rive droite
387/AO/95	Bolloré rive droite
387/AO/96	Bolloré rive droite
387/BC/23	Fouchy
387/BC/24	Fouchy
387/BC/33	Fouchy
387/BC/5	Fouchy
387/BC/509	Fouchy
387/BC/517	Fouchy
387/BC/57	Fouchy
387/BC/58	Fouchy
387/BC/64	Fouchy
387/BC/72	Fouchy
387/BC/761	Fouchy
387/BC/762	Fouchy
387/BC/764	Fouchy
387/BC/765	Fouchy
387/BC/766	Fouchy
387/BC/767	Fouchy
387/BC/771	Fouchy
387/BC/772	Fouchy
387/BC/900	Fouchy
387/BD/132	Fouchy
387/BD/149	Fouchy
387/BD/150	Fouchy
387/BD/166	Fouchy
387/BD/172	Fouchy
387/BD/194	Fouchy
387/BD/200	Fouchy
387/BD/203	Fouchy

Liste des parcelles concernées par la servitude au titre du

Code Rural et de la Pêche Maritime - 3,50 mètre:

Commune

N° de parcelle

Digue

TROYES

387/BD/217	Fouchy
387/BD/218	Fouchy
387/BD/24	Fouchy
387/BD/25	Fouchy
387/BD/256	Fouchy
387/BD/257	Fouchy
387/BD/258	Fouchy
387/BD/259	Fouchy
387/BD/26	Fouchy
387/BD/260	Fouchy
387/BD/261	Fouchy
387/BD/262	Fouchy
387/BD/263	Fouchy
387/BD/275	Fouchy
387/BD/279	Fouchy
387/BD/280	Fouchy
387/BD/3	Fouchy
387/BD/31	Fouchy
387/BD/34	Fouchy
387/BD/342	Fouchy
387/BD/343	Fouchy
387/BD/365	Fouchy
387/BD/373	Fouchy
387/BD/375	Fouchy
387/BD/4	Fouchy
387/BD/5	Fouchy
387/BD/6	Fouchy
387/BD/7	Fouchy
387/BD/76	Fouchy
387/BD/8	Fouchy
387/BD/81	Fouchy
387/BD/82	Fouchy
387/BD/86	Fouchy
387/CM/10	Bolloré rive gauche
387/CM/100	Bolloré rive gauche

Liste des parcelles concernées par la servitude au titre du

Code Rural et de la Pêche Maritime - 3,50 mètres

Commune

N° de parcelle

Digue

TROYES

387/CM/101	<i>Bolloré rive gauche</i>
387/CM/119	<i>Pétal</i>
387/CM/120	<i>Bas-Trévois</i>
387/CM/121	<i>Bas-Trévois</i>
387/CM/122	<i>Pétal</i>
387/CM/130	<i>Bas-Trévois</i>
387/CM/140	<i>Bolloré rive gauche</i>
387/CM/149	<i>Bolloré rive gauche</i>
387/CM/151	<i>Bolloré rive gauche</i>
387/CM/152	<i>Bolloré rive gauche</i>
387/CM/153	<i>Bolloré rive gauche</i>
387/CM/177	<i>Bolloré rive gauche</i>
387/CM/21	<i>Pétal</i>
387/CM/41	<i>Bolloré rive gauche</i>
387/CM/43	<i>Bolloré rive gauche</i>
387/CM/54	<i>Bolloré rive gauche</i>
387/CM/88	<i>Bas-Trévois</i>
387/CM/99	<i>Bolloré rive gauche</i>

Liste propriétaires

Liste des propriétaires concernés par la servitude au titre du Code Rural et de la Pêche Maritime - 3,50 mètres

Dénomination de personne physique ou morale	N° de parcelle	Digue	Commune
ASS DES JARDINS OUVRIERS DE LA VILLE DE TROYES			
	297/AI/617	<i>Labourat rive droite</i>	PONT SAINTE MARIE
	387/AE/448	<i>Labourat rive droite</i>	TROYES
BALZARINI/HENRI			
	297/AL/110	<i>Pont Hubert</i>	PONT SAINTE MARIE
BARRILLIOT/ANNE-MARIE RENEE			
	343/AD/260	<i>Pétal</i>	SAINT JULIEN LES VILLAS
	387/CM/21	<i>Pétal</i>	TROYES
BARTHELEMY/ANNIE AIMEE AMELIE			
	387/BD/76	<i>Fouchy</i>	TROYES
BARTHELEMY/CLAUDINE NICOLE THERESE			
	387/BD/76	<i>Fouchy</i>	TROYES
BARTHELEMY/GERARD JACQUES HENRI			
	387/BD/76	<i>Fouchy</i>	TROYES
BARTHELEMY/JEAN-LUC GUY			
	387/BD/76	<i>Fouchy</i>	TROYES
BARTHELEMY/MICHEL ANDRE			
	387/BD/76	<i>Fouchy</i>	TROYES
BASSIGNY/MARGUERITE AUGUSTINE DENISE			
	387/BD/8	<i>Fouchy</i>	TROYES
BAZIN/VALERIE ANDREINE			
	081/AE/115	<i>Fouchy</i>	LA CHAPELLE ST LUC
BEAURIN/JEAN-PIERRE			
	387/BD/24	<i>Fouchy</i>	TROYES
	387/BD/257	<i>Fouchy</i>	TROYES
BENOIT/ANDRE ALBERT			
	387/BD/263	<i>Fouchy</i>	TROYES
BERTRAND			
	343/AD/282	<i>Pétal</i>	SAINT JULIEN LES VILLAS

Liste des propriétaires concernés par la servitude au titre du Code Rural et de la Pêche Maritime - 3,50 mètres

Dénomination de personne physique ou morale

N° de parcelle	Digue	Commune
BIENAIME/COLETTE LILIANE HUBERTE		
081/AE/116	<i>Fouchy</i>	LA CHAPELLE ST LUC
BINDLER/CLAUDIE GERMAINE RENEE ANDREE		
387/BD/86	<i>Fouchy</i>	TROYES
BINDLER/DOMINIQUE RENE JULES		
387/BD/86	<i>Fouchy</i>	TROYES
BINDLER/RENE ALPHONSE LOUIS		
387/BD/86	<i>Fouchy</i>	TROYES
BISSERIE/BERTRAND JEAN-MARIE LOUIS		
387/BD/25	<i>Fouchy</i>	TROYES
387/BD/258	<i>Fouchy</i>	TROYES
BLANCHET/LAURENT FRANCOIS		
387/BD/280	<i>Fouchy</i>	TROYES
BODE/NADIA MADELEINE PIERRETTE		
387/CM/149	<i>Bolloré rive gauche</i>	TROYES
BOLLORE		
343/AD/109	<i>Moline rive gauche</i>	SAINT JULIEN LES VILLAS
343/AD/119	<i>Moline rive gauche, Bolloré rive dr</i>	SAINT JULIEN LES VILLAS
343/AD/128	<i>Bolloré rive gauche, Pétal</i>	SAINT JULIEN LES VILLAS
343/AD/33	<i>Bolloré rive gauche, Pétal</i>	SAINT JULIEN LES VILLAS
343/AD/36	<i>Pétal</i>	SAINT JULIEN LES VILLAS
343/AD/39	<i>Pétal</i>	SAINT JULIEN LES VILLAS
343/AD/40	<i>Pétal</i>	SAINT JULIEN LES VILLAS
BON/ALAIN RENE JULIEN		
387/AE/11	<i>Labourat rive gauche</i>	TROYES
BONTEMS/JEAN-MICHEL ROGER HENRI		
387/CM/10	<i>Bolloré rive gauche</i>	TROYES
387/CM/101	<i>Bolloré rive gauche</i>	TROYES
387/CM/152	<i>Bolloré rive gauche</i>	TROYES
387/CM/43	<i>Bolloré rive gauche</i>	TROYES
BORGNE/BERNARD MARCEL ANDRE		

Liste des propriétaires concernés par la servitude au titre du Code Rural et de la Pêche Maritime - 3,50 mètres

Dénomination de personne physique ou morale		
N° de parcelle	Digue	Commune
BORGNE/BERNARD MARCEL ANDRE		
387/BD/8	Fouchy	TROYES
BOURDON/MARIE CLAUDE JACQUELINE DENISE		
387/BD/218	Fouchy	TROYES
387/BD/256	Fouchy	TROYES
BOURGEOIS/DIDIER KLEBER SIMON		
081/AE/100	Fouchy	LA CHAPELLE ST LUC
081/AE/98	Fouchy	LA CHAPELLE ST LUC
BUCHMANN/ANDREE ADRIENNE LAURENCE		
357/AT/55	Foicy	SAINT PARRS AUX TERTRES
CATERINO/PAULA COLETTE SIMONE		
387/AE/3	Labourat rive gauche	TROYES
CHEVILLARD/FABIENNE PASCALE		
387/CM/153	Bolloré rive gauche	TROYES
CHOQUERT/MICHEL FERNAND		
387/CM/100	Bolloré rive gauche	TROYES
387/CM/41	Bolloré rive gauche	TROYES
CHRETIEN/BRIGITTE SIMONE		
387/BD/217	Fouchy	TROYES
COIPEL/GERARD MICHEL DENIS		
343/AE/193	Foicy	SAINT JULIEN LES VILLAS
COLLE/MONIQUE EMMA MARGUERITE		
343/AD/35	Pétal	SAINT JULIEN LES VILLAS
COLLOT/PIERRE RENE		
387/BC/58	Fouchy	TROYES
387/BC/762	Fouchy	TROYES
COLSON/ANNETTE SABINE CLAUDE		
387/BD/24	Fouchy	TROYES
387/BD/257	Fouchy	TROYES
COMMUNE DE LA CHAPELLE-SAINT-LUC		
081/AE/366	Fouchy	LA CHAPELLE ST LUC

Liste des propriétaires concernés par la servitude au titre du Code Rural et de la Pêche Maritime - 3,50 mètres

Dénomination de personne physique ou morale

N° de parcelle	Digue	Commune
COMMUNE DE PONT STE MARIE		
297/AL/96	<i>Pont Hubert</i>	PONT SAINTE MARIE
COMMUNE DE SAINT-JULIEN-LES-VILLAS		
343/AE/194	<i>Foicy</i>	SAINT JULIEN LES VILLAS
343/AE/195	<i>Foicy</i>	SAINT JULIEN LES VILLAS
343/AE/205	<i>Foicy</i>	SAINT JULIEN LES VILLAS
343/AE/206	<i>Foicy</i>	SAINT JULIEN LES VILLAS
343/AE/207	<i>Foicy</i>	SAINT JULIEN LES VILLAS
COMMUNE DE TROYES		
297/AL/208	<i>Labourat rive droite</i>	PONT SAINTE MARIE
357/AR/2	<i>Foicy</i>	SAINT PARRES AUX TERTRES
357/AR/3	<i>Foicy</i>	SAINT PARRES AUX TERTRES
357/AR/5	<i>Foicy</i>	SAINT PARRES AUX TERTRES
357/AR/7	<i>Foicy</i>	SAINT PARRES AUX TERTRES
357/AS/47	<i>Foicy</i>	SAINT PARRES AUX TERTRES
357/AS/48	<i>Foicy</i>	SAINT PARRES AUX TERTRES
357/AS/49	<i>Foicy</i>	SAINT PARRES AUX TERTRES
387/AE/447	<i>Labourat rive droite</i>	TROYES
387/AH/181	<i>Labourat rive droite</i>	TROYES
387/AH/347	<i>Labourat rive gauche</i>	TROYES
387/AM/188	<i>Foicy</i>	TROYES
387/AM/189	<i>Foicy</i>	TROYES
387/AM/190	<i>Foicy</i>	TROYES
387/AM/191	<i>Foicy</i>	TROYES
387/AO/12	<i>Bolloré rive droite</i>	TROYES
387/AO/42	<i>Moline rive gauche, Moline rive dr</i>	TROYES
387/AO/71	<i>Bolloré rive droite</i>	TROYES
387/AO/82	<i>Moline rive gauche</i>	TROYES
387/AO/94	<i>Bolloré rive droite</i>	TROYES

Liste des propriétaires concernés par la servitude au titre du Code Rural et de la Pêche Maritime - 3,50 mètres

Dénomination de personne physique ou morale		
N° de parcelle	Digue	Commune
COMMUNE DE TROYES		
387/BC/771	<i>Fouchy</i>	TROYES
387/BC/772	<i>Fouchy</i>	TROYES
387/BD/82	<i>Fouchy</i>	TROYES
387/CM/121	<i>Bas-Trévois</i>	TROYES
387/CM/122	<i>Pétal</i>	TROYES
387/CM/177	<i>Bolloré rive gauche</i>	TROYES
387/CM/54	<i>Bolloré rive gauche</i>	TROYES
COTTEY/MARIE MELINA		
357/AS/45	<i>Foicy</i>	SAINT PARRES AUX TERTRES
COUTURON/JEAN-MARIE		
357/AS/43	<i>Foicy</i>	SAINT PARRES AUX TERTRES
CREUSOT/DANIEL HENRI FRANCOIS		
081/AE/114	<i>Fouchy</i>	LA CHAPELLE ST LUC
CUTILLAS/SONIA JOSEPHINE		
357/AT/237	<i>Foicy</i>	SAINT PARRES AUX TERTRES
DA CRUZ/JOAO MANUEL		
387/CM/119	<i>Pétal</i>	TROYES
DA SILVA PINTO/JOSE MARIA		
387/AH/298	<i>Labourat rive gauche</i>	TROYES
387/AH/308	<i>Labourat rive gauche</i>	TROYES
DEJEU/PHILIPPE ALIX MARIE		
297/AI/630	<i>Labourat rive gauche</i>	PONT SAINTE MARIE
DENIZOT/DENIS FELIX		
387/BC/761	<i>Fouchy</i>	TROYES
DES CHARMILLES		
357/B/729	<i>Foicy</i>	SAINT PARRES AUX TERTRES
387/AM/131	<i>Foicy</i>	TROYES
DES DEUX SEINES		
357/AT/253	<i>Foicy</i>	SAINT PARRES AUX TERTRES
DIDIER/MICHEL FERNAND GEORGES PIERRE		

Liste des propriétaires concernés par la servitude au titre du Code Rural et de la Pêche Maritime - 3,50 mètres

Dénomination de personne physique ou morale		
N° de parcelle	Digue	Commune
DIDIER/MICHEL FERNAND GEORGES PIERRE		
357/AT/25	Foicy	SAINT PARRES AUX TERTRES
DIJEME		
387/AH/178	Labourat rive gauche	TROYES
DRUJON/DOMINIQUE JOEL JEAN MAX		
387/BD/218	Fouchy	TROYES
387/BD/256	Fouchy	TROYES
DUFLOT/JACQUES ROGER LUCIEN		
387/AM/125	Foicy	TROYES
387/AM/126	Foicy	TROYES
FABBRI/FRANCOISE		
387/BD/194	Fouchy	TROYES
387/BD/203	Fouchy	TROYES
FINAZZI/ANNIBALE ANNIBAL		
297/AL/105	Pont Hubert	PONT SAINTE MARIE
297/AL/106	Pont Hubert	PONT SAINTE MARIE
FINAZZI/GIUSEPPINA		
297/AL/105	Pont Hubert	PONT SAINTE MARIE
297/AL/106	Pont Hubert	PONT SAINTE MARIE
FLANDRIN/JUANITO EUSEBIO		
387/BD/262	Fouchy	TROYES
387/BD/34	Fouchy	TROYES
FRANJOUX/MARIE-CHRISTINE		
387/BC/24	Fouchy	TROYES
387/BC/33	Fouchy	TROYES
FROMENTIN/NICOLE MARCELLE MARIE LOUISE		
387/BC/64	Fouchy	TROYES
GAUTHRIN/OLIVIER CLAUDE		
387/AE/9	Labourat rive gauche	TROYES
GERMAIN/MICHELLE ELISABETH SUZANNE		
297/AL/343	Pont Hubert	PONT SAINTE MARIE

Liste des propriétaires concernés par la servitude au titre du Code Rural et de la Pêche Maritime - 3,50 mètres

Dénomination de personne physique ou morale		
N° de parcelle	Digue	Commune
GERMAINE/GERARD JEAN HENRI		
297/AL/112	<i>Pont Hubert</i>	PONT SAINTE MARIE
297/AL/117	<i>Pont Hubert</i>	PONT SAINTE MARIE
297/AL/118	<i>Pont Hubert</i>	PONT SAINTE MARIE
GERMAINE/HUBERT RENE LOUIS LAZARE		
297/AL/104	<i>Pont Hubert</i>	PONT SAINTE MARIE
297/AL/112	<i>Pont Hubert</i>	PONT SAINTE MARIE
297/AL/117	<i>Pont Hubert</i>	PONT SAINTE MARIE
297/AL/118	<i>Pont Hubert</i>	PONT SAINTE MARIE
GERMAINE/JACQUELINE GERMAINE MAURICETTE		
297/AL/112	<i>Pont Hubert</i>	PONT SAINTE MARIE
297/AL/117	<i>Pont Hubert</i>	PONT SAINTE MARIE
297/AL/118	<i>Pont Hubert</i>	PONT SAINTE MARIE
GFA LES PERRIERES		
387/AM/93	<i>Foicy</i>	TROYES
GLOGOWSKI/JACQUELINE PAULETTE		
357/B/752	<i>Foicy</i>	SAINT PARRES AUX TERTRES
387/AM/90	<i>Foicy</i>	TROYES
GONNOT/ROSELINE		
387/BC/23	<i>Fouchy</i>	TROYES
GRADZIK/STEPHANE		
387/AE/10	<i>Labourat rive gauche</i>	TROYES
GRAND TROYES		
297/AI/547	<i>Labourat rive droite</i>	PONT SAINTE MARIE
GRUET/JOSE ROLAND AIME		
297/AI/601	<i>Labourat rive gauche</i>	PONT SAINTE MARIE
GUBLIN/MAXENCE		
387/BD/375	<i>Fouchy</i>	TROYES
GUENIOT/JACQUELINE HELENE ELISE		
357/AS/44	<i>Foicy</i>	SAINT PARRES AUX TERTRES
357/B/744	<i>Foicy</i>	SAINT PARRES AUX TERTRES

Liste des propriétaires concernés par la servitude au titre du Code Rural et de la Pêche Maritime - 3,50 mètres

Dénomination de personne physique ou morale

N° de parcelle	Digue	Commune
HORN/CHRISTIAN BERNARD		
387/BD/217	<i>Fouchy</i>	TROYES
HUARD/FRANCOISE MARIE ANDREE		
081/AE/128	<i>Fouchy</i>	LA CHAPELLE ST LUC
INTER-FARINE		
387/AO/95	<i>Bolloré rive droite</i>	TROYES
JACQUELIN-BEGLIUTI/CHRISTOPHE		
387/AE/3	<i>Labourat rive gauche</i>	TROYES
JAECKLE/VINCENT PAUL ETIENNE		
387/BD/172	<i>Fouchy</i>	TROYES
JOUFFRÖY/CHRISTELLE MARIE-CLAUDE		
387/BD/25	<i>Fouchy</i>	TROYES
387/BD/258	<i>Fouchy</i>	TROYES
JOURDAIN/GERARD RENE		
387/AE/8	<i>Labourat rive gauche</i>	TROYES
JUILLET/CHRISTIAN GEORGES MARCEL		
343/AE/190	<i>Foicy</i>	SAINT JULIEN LES VILLAS
KESLICK/FRANCIS PAUL GUSTAVE EMILE		
387/BD/81	<i>Fouchy</i>	TROYES
KOLAKOWSKI/STEPHAN		
357/AS/46	<i>Foicy</i>	SAINT PARRES AUX TERTRES
LABONNE/MARTINE		
297/AI/630	<i>Labourat rive gauche</i>	PONT SAINTE MARIE
LAGARDE ET MEREGNANI		
387/AM/124	<i>Foicy</i>	TROYES
LAMBLIN/JEAN JACQUES MARIE JOSEPH		
343/AD/34	<i>Pétal</i>	SAINT JULIEN LES VILLAS
LAMOLINE/SYLVE YOLANDE NICOLE		
387/BC/761	<i>Fouchy</i>	TROYES
LANDREAT/CLAUDE MICHELLE		
387/BD/259	<i>Fouchy</i>	TROYES
387/BD/26	<i>Fouchy</i>	TROYES

Liste des propriétaires concernés par la servitude au titre du Code Rural et de la Pêche Maritime - 3,50 mètres

Dénomination de personne physique ou morale		
N° de parcelle	Digue	Commune
LANDREAT/CLAUDE MICHELLE		
387/BD/260	<i>Fouchy</i>	TROYES
387/BD/31	<i>Fouchy</i>	TROYES
LE GUEN/JEAN-PAUL CLAUDE		
387/AH/180	<i>Labourat rive gauche</i>	TROYES
LES COPROPRIETAIRES		
387/BD/373	<i>Fouchy</i>	TROYES
LES COPROPRIETAIRES DU 136 RUE ETIENNE PEDRON		
387/BD/3	<i>Fouchy</i>	TROYES
LES COPROPRIETAIRES DU 5 RUE DES MIMOSAS		
387/BC/517	<i>Fouchy</i>	TROYES
LES COPROPRIETAIRES DU 6 RUE DE LA DEMI LUNE		
387/BD/365	<i>Fouchy</i>	TROYES
LES PROPRIETAIRES DU BND 081AE0099		
081/AE/99	<i>Fouchy</i>	LA CHAPELLE ST LUC
LIEVRE/JEAN-MARIE JULIEN		
387/BC/24	<i>Fouchy</i>	TROYES
387/BC/33	<i>Fouchy</i>	TROYES
LION-RAYA		
081/AE/129	<i>Fouchy</i>	LA CHAPELLE ST LUC
081/AE/303	<i>Fouchy</i>	LA CHAPELLE ST LUC
387/BD/4	<i>Fouchy</i>	TROYES
387/BD/5	<i>Fouchy</i>	TROYES
LOPES JOAQUIM/MARIE HELENE		
387/CM/119	<i>Pétal</i>	TROYES
LOUPIER		
297/AL/345	<i>Pont Hubert</i>	PONT SAINTE MARIE
LOUVOT/RENE		
387/BD/149	<i>Fouchy</i>	TROYES
387/BD/150	<i>Fouchy</i>	TROYES
LUPARELLO/GIOVANNI		

Liste des propriétaires concernés par la servitude au titre du Code Rural et de la Pêche Maritime - 3,50 mètres

Dénomination de personne physique ou morale		
N° de parcelle	Digue	Commune
LUPARELLO/GIOVANNI		
387/BD/200	<i>Fouchy</i>	TROYES
387/BD/261	<i>Fouchy</i>	TROYES
LURQUIN/CHANTAL JEANNE MARIE		
343/AD/264	<i>Pétal</i>	SAINT JULIEN LES VILLAS
MAKOWSKI/TADEUSZ MARJAN		
357/AS/42	<i>Foicy</i>	SAINT PARRES AUX TERTRES
MALGRAS/DIDIER ANDRE MARIE		
081/AE/115	<i>Fouchy</i>	LA CHAPELLE ST LUC
MALTERRE/COLETTE ALICE BERNADETTE		
297/AL/190	<i>Pont Hubert</i>	PONT SAINTE MARIE
MALTERRE/FRANCOISE ALINE		
297/AL/341	<i>Pont Hubert</i>	PONT SAINTE MARIE
MALTERRE/JEANNINE GENEVIEVE		
297/AL/351	<i>Pont Hubert</i>	PONT SAINTE MARIE
297/AL/353	<i>Pont Hubert</i>	PONT SAINTE MARIE
MANGINOT/GAETANE MAURICETTE GABRIELLE		
081/AE/404	<i>Fouchy</i>	LA CHAPELLE ST LUC
081/AE/450	<i>Fouchy</i>	LA CHAPELLE ST LUC
MARCEAUX/RENALD HENRI PASCAL JULIEN		
387/CM/153	<i>Bolloré rive gauche</i>	TROYES
MATOUILLLOT/MELANIE		
387/AE/4	<i>Labourat rive gauche</i>	TROYES
MAURICE/ISABELLE CATHERINE		
387/BD/280	<i>Fouchy</i>	TROYES
MEUNIER/MARTINE ADELIN HONORINE		
297/AL/206	<i>Labourat rive droite</i>	PONT SAINTE MARIE
MILLET/ALEXANDRE MAURICE MANUEL		
387/AE/4	<i>Labourat rive gauche</i>	TROYES
MOINEAU/LIONEL ANTOINE EMILE		
357/AT/55	<i>Foicy</i>	SAINT PARRES AUX TERTRES
MONIOT/MARCEL CHARLES		

Liste des propriétaires concernés par la servitude au titre du Code Rural et de la Pêche Maritime - 3,50 mètres

Dénomination de personne physique ou morale		
N° de parcelle	Digue	Commune
MONIOT/MARCEL CHARLES		
387/AE/631	<i>Labourat rive gauche</i>	TROYES
MONTAGNAC/RICHARD JEAN-PIERRE		
343/AD/273	<i>Pétal</i>	SAINT JULIEN LES VILLAS
MOUILLON/ANNICK MARIE-JEANNE		
343/AD/274	<i>Pétal</i>	SAINT JULIEN LES VILLAS
MOYARD/FRANCOISE MARCELLE		
387/BD/81	<i>Fouchy</i>	TROYES
MURELLI/SIMONE ROSE STEPHANIE		
387/BD/132	<i>Fouchy</i>	TROYES
NERVEGNI/MARYSE MARGUERITE		
387/BD/166	<i>Fouchy</i>	TROYES
387/BD/279	<i>Fouchy</i>	TROYES
NICOLAS/PHILIPPE FRANCOIS		
081/AE/341	<i>Fouchy</i>	LA CHAPELLE ST LUC
NIEWIEDZIALA/LAURENT JEROME		
387/BC/509	<i>Fouchy</i>	TROYES
OPAC DE LA VILLE DE TROYES		
387/AH/342	<i>Labourat rive gauche</i>	TROYES
387/BC/764	<i>Fouchy</i>	TROYES
387/BC/765	<i>Fouchy</i>	TROYES
387/BC/766	<i>Fouchy</i>	TROYES
387/BC/767	<i>Fouchy</i>	TROYES
387/BD/7	<i>Fouchy</i>	TROYES
ORIoT/SANDRINE CHRISTINE JEANNE		
387/AE/9	<i>Labourat rive gauche</i>	TROYES
PAGANESSI/JEAN-JACQUES		
387/AE/6	<i>Labourat rive gauche</i>	TROYES
387/AE/7	<i>Labourat rive gauche</i>	TROYES
PANDOLFI/ELIO		
387/BD/259	<i>Fouchy</i>	TROYES

Liste des propriétaires concernés par la servitude au titre du Code Rural et de la Pêche Maritime - 3,50 mètres

Dénomination de personne physique ou morale

N° de parcelle	Digue	Commune
PANDOLFI/ELIO		
387/BD/26	<i>Fouchy</i>	TROYES
387/BD/260	<i>Fouchy</i>	TROYES
387/BD/31	<i>Fouchy</i>	TROYES
PARGNY/GERARD		
343/AD/260	<i>Pétal</i>	SAINT JULIEN LES VILLAS
387/CM/21	<i>Pétal</i>	TROYES
PARIS/VINCENT MICHEL LOUIS		
387/BD/342	<i>Fouchy</i>	TROYES
PENOT/CORINNE JEANNE YVONNE		
357/AS/43	<i>Foicy</i>	SAINT PARRES AUX TERTRES
PERLOT/NICOLE FRANCOISE		
387/BD/275	<i>Fouchy</i>	TROYES
PERROT/MARIE-JOSE FRANCOISE		
387/CM/88	<i>Bas-Trévois</i>	TROYES
PIERRON/ALAIN GASTON ERNEST		
081/AE/431	<i>Fouchy</i>	LA CHAPELLE ST LUC
PORON		
297/AI/428	<i>Labourat rive gauche</i>	PONT SAINTE MARIE
PREGERMAIN/LILIANE HENRIETTE ROBERTE		
387/BD/200	<i>Fouchy</i>	TROYES
387/BD/261	<i>Fouchy</i>	TROYES
PRUD'HOMME/GILBERT EDOUARD CAMILLE		
297/AI/402	<i>Labourat rive gauche</i>	PONT SAINTE MARIE
PUCELLE/GERARD RENE		
387/CM/149	<i>Bollore rive gauche</i>	TROYES
PYS/FABRICE JULIEN ANDRE		
387/AH/291	<i>Labourat rive gauche</i>	TROYES
RACHEL		
387/BD/343	<i>Fouchy</i>	TROYES
REIGNER/CAROLINE MARTINE		

Liste des propriétaires concernés par la servitude au titre du Code Rural et de la Pêche Maritime - 3,50 mètres

Dénomination de personne physique ou morale	N° de parcelle	Digue	Commune
REIGNER/CAROLINE MARTINE	387/BD/262	Fouchy	TROYES
RENAUT/ANNIE	357/AT/25	Foicy	SAINT PARRES AUX TERTRES
ROTH/CHRISTIAN HERVE GEORGES	297/AI/626	Labourat rive droite	PONT SAINTE MARIE
ROUSSELLE/ERIC YVON	357/AT/54	Foicy	SAINT PARRES AUX TERTRES
ROYER/BERNADETTE ANDREE OMERINE	297/AI/402	Labourat rive gauche	PONT SAINTE MARIE
SAINGERY/ANNIE DANIELE NICOLE	387/BD/172	Fouchy	TROYES
SAUTREAU/COLETTE EUGENIE LUCIE	387/BD/263	Fouchy	TROYES
SCI DES TENNIS DE PONT HUBERT	297/AL/381	Pont Hubert	PONT SAINTE MARIE
SCI DES TREVOIS	387/CM/120	Bas-Trévois	TROYES
	387/CM/130	Bas-Trévois	TROYES
SCI EDEN GARDEN	387/CM/99	Bolloré rive gauche	TROYES
SCI SAINT PARRES TROYES	357/AT/252	Foicy	SAINT PARRES AUX TERTRES
SIMON/VERONIQUE PAULETTE MONIQUE	387/AH/298	Labourat rive gauche	TROYES
	387/AH/308	Labourat rive gauche	TROYES
SNCF SOCIETE NATIONALE DES CHEMINS DE FE	387/BD/6	Fouchy	TROYES
SOCIETE COOPERATIVE AGRICOLE NOURICI	387/AO/96	Bolloré rive droite	TROYES
SOIREY/REGIS RENE ADRIEN	387/BD/275	Fouchy	TROYES

Liste des propriétaires concernés par la servitude au titre du Code Rural et de la Pêche Maritime - 3,50 mètres

Dénomination de personne physique ou morale

N° de parcelle	Digue	Commune
SOLIGNAC/CHRISTINE MARIETTE SIMONNE		
387/BD/342	Fouchy	TROYES
SOMSOIS/MAURICE EMILE EUGENE		
387/BC/57	Fouchy	TROYES
STE INDUSTRIELLE DE BONNETERIE		
357/AR/4	Foicy	SAINT PARRES AUX TERTRES
STRALOG TRANSPORTS		
387/CM/140	Bolloré rive gauche	TROYES
387/CM/151	Bolloré rive gauche	TROYES
SWIZEWSKI/GERALD EUGENE JEAN		
343/AD/35	Pétal	SAINT JULIEN LES VILLAS
SWIZEWSKI/JOEL ANTOINE ANDRE		
343/AD/35	Pétal	SAINT JULIEN LES VILLAS
SWIZEWSKI/MARIE-CLAUDE ANASTHASIE VALENTINE		
343/AD/35	Pétal	SAINT JULIEN LES VILLAS
SWIZEWSKI/MARTINE RENEE ANNA		
343/AD/35	Pétal	SAINT JULIEN LES VILLAS
SZARZALA/STANISLAVA		
387/AM/104	Foicy	TROYES
SZCZUCHURA/JOELLE PAULETTE		
297/AI/601	Labourat rive gauche	PONT SAINTE MARIE
SZEMAN/CHRISTOPHE MAURICE JOSEPH		
081/AE/404	Fouchy	LA CHAPELLE ST LUC
TARAUD/AGNES FRANCOISE		
387/BC/5	Fouchy	TROYES
THEODORE/THIBAUT GILBERT LIONEL		
081/AE/339	Fouchy	LA CHAPELLE ST LUC
081/AE/340	Fouchy	LA CHAPELLE ST LUC
THORELLE/SERGE GERM		
387/BD/166	Fouchy	TROYES
387/BD/279	Fouchy	TROYES
THOUMYRE/FABIENNE MARIE COLETTE		

Liste des propriétaires concernés par la servitude au titre du Code Rural et de la Pêche Maritime - 3,50 mètres

Dénomination de personne physique ou morale		
N° de parcelle	Digue	Commune
THOUMYRE/FABIENNE MARIE COLETTE		
387/AH/180	<i>Labourat rive gauche</i>	TROYES
TONELLO/JOSETTE DANIELLE JEANNE		
387/CM/100	<i>Bolloré rive gauche</i>	TROYES
387/CM/41	<i>Bolloré rive gauche</i>	TROYES
TROYJEAN		
387/BC/900	<i>Fouchy</i>	TROYES
TRUCHOT/HENRIETTE AIMEE		
387/BD/76	<i>Fouchy</i>	TROYES
VALTON/ALFRED JOSEPH MARIE BERNARD		
387/AM/103	<i>Foicy</i>	TROYES
387/AM/194	<i>Foicy</i>	TROYES
387/AM/94	<i>Foicy</i>	TROYES
VARNIER/ALAIN MAURICE HENRI		
387/AE/5	<i>Labourat rive gauche</i>	TROYES
VELLUT/CLAUDE ALBERT FERDINAND		
357/AS/44	<i>Foicy</i>	SAINT PARRES AUX TERTRES
357/B/744	<i>Foicy</i>	SAINT PARRES AUX TERTRES
387/AM/91	<i>Foicy</i>	TROYES
387/AM/92	<i>Foicy</i>	TROYES
VENET/PASCAL ANDRE RAYMOND		
387/BC/23	<i>Fouchy</i>	TROYES
VIARDOT/SYLVE ARMANDE RENEE		
357/AT/54	<i>Foicy</i>	SAINT PARRES AUX TERTRES
VINCENT/CELINE MARIE PASCALE		
081/AE/341	<i>Fouchy</i>	LA CHAPELLE ST LUC
VRIGNAUD/SYLVIANE VIVIANE CHRISTIANE		
387/AE/5	<i>Labourat rive gauche</i>	TROYES
WICENTONNOZ/ANNA		
357/AS/46	<i>Foicy</i>	SAINT PARRES AUX TERTRES
ZAMBON/FRANCOIS JEAN JACQUES		

Liste des propriétaires concernés par la servitude au titre du Code Rural et de la Pêche Maritime - 3,50 mètres

Dénomination de personne physique ou morale

N° de parcelle	Digue	Commune
ZAMBON/FRANCOIS JEAN JACQUES		
387/BC/72	<i>Fouchy</i>	TROYES
ZELTZ/MARCELLE JEANNE MATHILDE		
343/AE/191	<i>Foicy</i>	SAINT JULIEN LES VILLAS



Liberté • Égalité • Fraternité
RÉPUBLIQUE FRANÇAISE

PREFET DE L'AUBE

Arrêté n°2013169-0004 du 18 juin 2013
instaurant la servitude prévue par l'article L. 151-37-1 du code rural et de la pêche
maritime

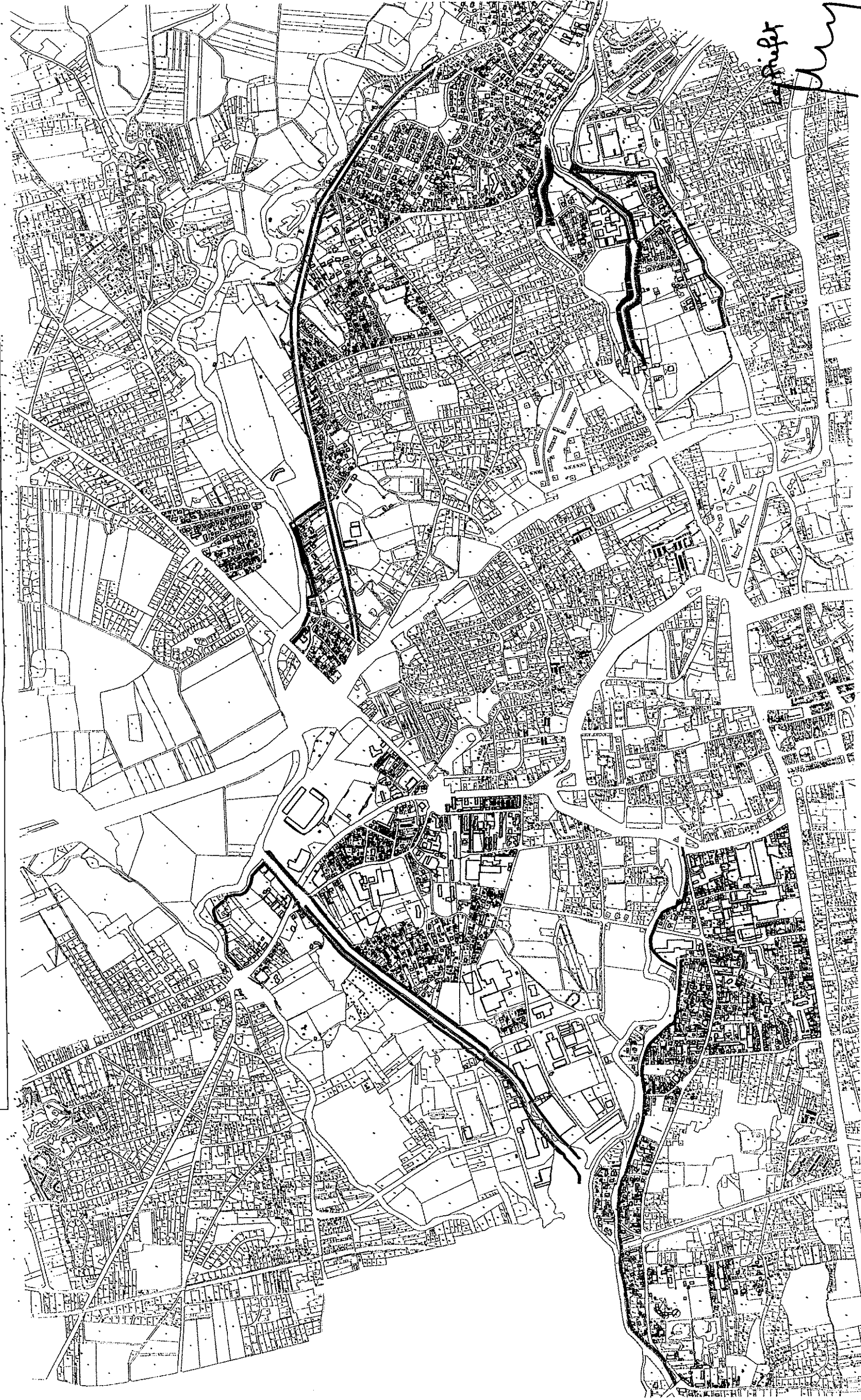
ANNEXE 2

- PLAN

Plan de Situation des servitudes des digues au titre du Code Rural et de l'Environnement

■ Servitude Code Rural à 3m50

■ Servitude Code Environnement à 10m00



Christophe BAY



PREFET DE L'AUBE

DIRECTION DEPARTEMENTALE
DES TERRITOIRES

Arrêté n° 2013169-0003 du 18 juin 2013
instaurant les servitudes prévues par l'ar
L. 214-4-1 du code de l'environnement

REPARATION DES DIGUES DE L'AGGLOMERATION TROYENNE
Communauté d'agglomération du Grand Troyes

LE PREFET DE L'AUBE
Chevalier de la Légion d'honneur
Chevalier de l'Ordre National du Mérite

Vu le code de l'environnement et notamment son article L. 214-4-1,

Vu le dossier de demande de création de servitudes déposé par la communauté d'agglomération du Grand Troyes le 30 mai 2012,

Vu l'arrêté préfectoral n° 2012299-0007 du 25 octobre 2012 portant ouverture d'enquête publique du 20 novembre au 19 décembre 2012 sur les demandes susvisées,

Vu le rapport et les conclusions favorables de la commission d'enquête en date du 29 janvier 2013,

Considérant l'intérêt majeur de l'opération pour la protection des biens et des personnes et la nécessité d'assurer l'entretien, la solidité et la pérennité des digues précitées,

Considérant qu'il y a ainsi lieu d'instaurer les servitudes prévues par l'article L. 214-4-1 du code de l'environnement,

Sur proposition de la Secrétaire Générale de la Préfecture de l'Aube,

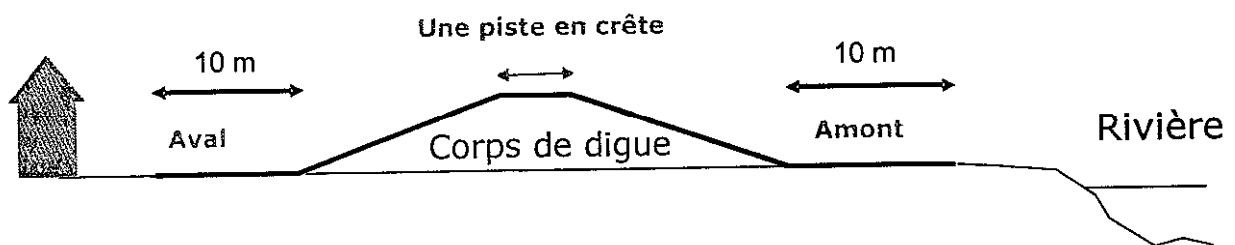
ARRETE :

Article 1^{er} : Objet et périmètre

Sont établies au bénéfice de la communauté d'agglomération du Grand Troyes, les servitudes d'utilité publique prévues par l'article L. 214-4-1 du code de l'environnement, destinées à délimiter un périmètre dans lequel les utilisations du sol sont contraintes afin d'assurer la solidité, la pérennité et la surveillance des ouvrages.

La nature de ces servitudes est définie à l'article 2 du présent arrêté. Le périmètre d'application des servitudes s'étend à l'ensemble des parcelles et propriétaires listés en annexe 1, selon le principe suivant :

Afin de préserver les digues après les travaux de réparation, des servitudes d'utilisation des sols sont mises en place sur une largeur **de 10 mètres à partir du pied de digue futur aval et/ou amont**. Ce principe est reporté sur l'extrait de plan suivant :



Servitudes au titre du code de l'environnement

A titre indicatif, le plan de situation figure en annexe 2 du présent arrêté.

Deux sous-ensembles sont distingués dans le périmètre des servitudes :

- le corps de la digue en elle-même
- les terrains environnants la digue dans la limite de 10 mètres de part et d'autre du pied de digue .

Les servitudes concernent donc une bande d'une largeur variable selon les digues en fonction de l'emprise au sol de l'ouvrage.

Lorsque la digue est en bord de cours d'eau, seul le corps de digue et l'emprise de 10 mètres à partir du pied aval font l'objet des servitudes.

Les prescriptions qui seront appliquées dans le périmètre présenté ont pour seul objet la préservation des digues de protection.

Article 2 : Étendue des servitudes

- **Sur le corps de la digue en elle-même,**

Tous les travaux et constructions sont interdits, toute plantation d'arbres ou d'arbustes également.

- **Sur les terrains environnants la digue dans la limite de 10 mètres de part et d'autre du pied de digue décrite ci-dessus,**

Sont interdits uniquement les aménagements pouvant mettre en péril les ouvrages, à

- Le développement de la végétation arborée existante (nécessité de taille des arbres notamment) ;
- La plantation d'arbres de hautes tiges et particulièrement les essences dont les racines restent superficielles : peupliers, conifères,...;
- Tous les travaux d'excavation, par exemple pour la réalisation de piscines ou de fondations pour des bâtiments, création de caves,...

Article 3 : Notification et publicité

Le présent arrêté est notifié au bénéficiaire de la servitude ainsi qu'aux communes concernées.

La publicité du présent arrêté sera assurée par les soins des communes concernées, par affichage en mairie.

Les servitudes ainsi instituées seront annexées au plan local d'urbanisme des communes concernées dans les conditions prévues à l'article L. 126-1 du code de l'urbanisme.

Le bénéficiaire de la servitude notifie le présent arrêté à chaque propriétaire intéressé par lettre recommandée avec accusé de réception. Dans le cas où la résidence du propriétaire est inconnue, la notification de l'acte est faite au maire de la commune sur le territoire de laquelle se trouve la propriété.

Le présent arrêté fera l'objet d'une inscription auprès du service de la publicité foncière du département de l'Aube.

Article 4 : Recours

La présente décision peut faire l'objet d'un recours auprès de la juridiction administrative :

- par le demandeur dans un délai de deux mois à compter de la date à laquelle ladite décision a été notifiée,
- par les tiers, personnes physiques ou morales dont les propriétaires impactés, les communes intéressées ou leurs groupements, dans un délai d'un an à compter de la publication ou de l'affichage de ladite décision

en saisissant le Tribunal Administratif de Châlons en Champagne - 25 rue du Lycée, 51036 Châlons en Champagne.

Article 5 : Exécution

La secrétaire générale de la Préfecture de l'Aube, le directeur départemental des territoires de l'Aube, les maires des communes LA CHAPELLE SAINT LUC, LAVAU, PONT SAINTE MARIE, SAINT JULIEN LES VILLAS, SAINT PARRES AUX TERTRES et TROYES sont chargés, chacun en ce qui le concerne, de l'exécution du présent arrêté, qui sera publié au recueil des actes administratifs de la préfecture de l'Aube.

Troyes, le

18 juin 2013

Le Préfet

Christophe BAY



PREFET DE L'AUBE

Arrêté n°2013169-0003 du 18 juin 2013
instaurant les servitudes prévues par l'article L. 214-4-1 du code de l'environnement

ANNEXE 1

- LISTE DES PARCELLES
- LISTE DES PROPRIETAIRES

Liste parcelles

Liste des parcelles concernées par la servitude au titre du

Code de l'Environnement - 10 mètres

Commune

N° de parcelle

Digue

LA CHAPELLE ST LUC

081/AE/100

Fouchy

081/AE/114

Fouchy

081/AE/115

Fouchy

081/AE/116

Fouchy

081/AE/128

Fouchy

081/AE/129

Fouchy

081/AE/303

Fouchy

081/AE/339

Fouchy

081/AE/340

Fouchy

081/AE/341

Fouchy

081/AE/366

Fouchy

081/AE/404

Fouchy

081/AE/431

Fouchy

081/AE/450

Fouchy

081/AE/71

Fouchy

081/AE/98

Fouchy

081/AE/99

Fouchy



Christophe BAY

Liste des parcelles concernées par la servitude au titre du

Code de l'Environnement - 10 mètres

Commune

N° de parcelle

Digue

LAVAU

191/C/1478	<i>Labourat rive droite</i>
191/C/1489	<i>Labourat rive gauche</i>
191/C/1628	<i>Labourat rive gauche</i>
191/C/1631	<i>Labourat rive gauche</i>
191/C/1639	<i>Labourat rive droite</i>
191/C/1640	<i>Labourat rive droite</i>
191/C/1641	<i>Labourat rive droite</i>
191/C/1642	<i>Labourat rive droite</i>
191/C/1758	<i>Labourat rive droite</i>
191/C/1759	<i>Labourat rive droite</i>
191/C/1763	<i>Labourat rive droite</i>
191/C/1765	<i>Labourat rive droite</i>

Liste des parcelles concernées par la servitude au titre du

Code de l'Environnement - 10 mètres

Commune

N° de parcelle

Digue

PONT SAINTE MARIE

297/AI/381	<i>Labourat rive droite</i>
297/AI/383	<i>Labourat rive droite</i>
297/AI/385	<i>Labourat rive droite</i>
297/AI/387	<i>Labourat rive droite</i>
297/AI/389	<i>Labourat rive droite</i>
297/AI/402	<i>Labourat rive gauche</i>
297/AI/428	<i>Labourat rive gauche</i>
297/AI/522	<i>Labourat rive droite</i>
297/AI/545	<i>Labourat rive droite</i>
297/AI/547	<i>Labourat rive droite</i>
297/AI/555	<i>Labourat rive droite</i>
297/AI/561	<i>Labourat rive droite</i>
297/AI/562	<i>Labourat rive droite</i>
297/AI/563	<i>Labourat rive droite</i>
297/AI/564	<i>Labourat rive droite</i>
297/AI/579	<i>Labourat rive droite</i>
297/AI/584	<i>Labourat rive gauche</i>
297/AI/586	<i>Labourat rive gauche</i>
297/AI/601	<i>Labourat rive gauche</i>
297/AI/617	<i>Labourat rive droite</i>
297/AI/626	<i>Labourat rive droite</i>
297/AI/630	<i>Labourat rive gauche</i>
297/AI/636	<i>Labourat rive droite</i>
297/AI/638	<i>Labourat rive droite</i>
297/AI/639	<i>Labourat rive droite</i>
297/AI/641	<i>Labourat rive droite</i>
297/AI/645	<i>Labourat rive droite</i>
297/AI/646	<i>Labourat rive droite</i>
297/AI/647	<i>Labourat rive droite</i>
297/AL/104	<i>Pont Hubert</i>
297/AL/105	<i>Pont Hubert</i>
297/AL/106	<i>Pont Hubert</i>
297/AL/110	<i>Pont Hubert</i>
297/AL/112	<i>Pont Hubert</i>

Liste des parcelles concernées par la servitude au titre du

Code de l'Environnement - 10 mètres

Commune

N° de parcelle

Digue

PONT SAINTE MARIE

297/AL/117	<i>Pont Hubert</i>
297/AL/118	<i>Pont Hubert</i>
297/AL/131	<i>Labourat rive droite</i>
297/AL/132	<i>Labourat rive droite</i>
297/AL/190	<i>Pont Hubert</i>
297/AL/206	<i>Labourat rive droite</i>
297/AL/208	<i>Labourat rive droite</i>
297/AL/211	<i>Labourat rive droite</i>
297/AL/341	<i>Pont Hubert</i>
297/AL/343	<i>Pont Hubert</i>
297/AL/345	<i>Pont Hubert</i>
297/AL/351	<i>Pont Hubert</i>
297/AL/353	<i>Pont Hubert</i>
297/AL/381	<i>Pont Hubert</i>
297/AL/96	<i>Pont Hubert</i>

Liste des parcelles concernées par la servitude au titre du

Code de l'Environnement - 10 mètres

Commune

N° de parcelle

Digue

SAINT JULIEN LES VILLAS

343/AD/10	<i>Pétal</i>
343/AD/109	<i>Moline rive gauche</i>
343/AD/113	<i>Bolloré rive droite</i>
343/AD/119	<i>Moline rive gauche, Bolloré rive droite</i>
343/AD/128	<i>Bolloré rive gauche, Pétal</i>
343/AD/19	<i>Bolloré rive gauche</i>
343/AD/220	<i>Moline rive droite</i>
343/AD/221	<i>Moline rive droite</i>
343/AD/225	<i>Moline rive droite</i>
343/AD/226	<i>Moline rive droite</i>
343/AD/259	<i>Pétal</i>
343/AD/260	<i>Pétal</i>
343/AD/264	<i>Pétal</i>
343/AD/273	<i>Pétal</i>
343/AD/274	<i>Pétal</i>
343/AD/275	<i>Pétal</i>
343/AD/276	<i>Bolloré rive droite</i>
343/AD/277	<i>Bolloré rive droite</i>
343/AD/281	<i>Pétal</i>
343/AD/282	<i>Pétal</i>
343/AD/31	<i>Bolloré rive gauche</i>
343/AD/32	<i>Bas-Trévois</i>
343/AD/33	<i>Bolloré rive gauche, Pétal</i>
343/AD/34	<i>Pétal</i>
343/AD/35	<i>Pétal</i>
343/AD/36	<i>Pétal</i>
343/AD/40	<i>Pétal</i>
343/AD/42	<i>Bolloré rive droite</i>
343/AD/47	<i>Moline rive droite</i>
343/AD/48	<i>Moline rive droite</i>
343/AD/49	<i>Moline rive droite</i>
343/AD/50	<i>Moline rive droite</i>
343/AD/51	<i>Moline rive droite</i>
343/AD/52	<i>Moline rive droite</i>

Liste des parcelles concernées par la servitude au titre du

Code de l'Environnement - 10 mètres

Commune

N° de parcelle

Digue

SAINT JULIEN LES VILLAS

343/AD/55	<i>Moline rive droite</i>
343/AD/57	<i>Moline rive droite</i>
343/AD/58	<i>Moline rive droite</i>
343/AD/67	<i>Moline rive droite</i>
343/AD/68	<i>Moline rive droite</i>
343/AD/9	<i>Pétal</i>
343/AE/190	<i>Foicy</i>
343/AE/191	<i>Foicy</i>
343/AE/193	<i>Foicy</i>
343/AE/194	<i>Foicy</i>
343/AE/195	<i>Foicy</i>
343/AE/196	<i>Foicy</i>
343/AE/197	<i>Foicy</i>
343/AE/205	<i>Foicy</i>
343/AE/206	<i>Foicy</i>
343/AE/207	<i>Foicy</i>
343/AE/238	<i>Foicy</i>
343/AE/239	<i>Foicy</i>
343/AE/240	<i>Foicy</i>
343/AE/241	<i>Foicy</i>
343/AE/242	<i>Foicy</i>
343/AE/243	<i>Foicy</i>
343/AE/244	<i>Foicy</i>
343/AE/245	<i>Foicy</i>
343/AE/246	<i>Foicy</i>
343/AE/253	<i>Foicy</i>
343/AE/260	<i>Foicy</i>
343/AE/261	<i>Foicy</i>
343/AE/268	<i>Foicy</i>
343/AE/269	<i>Foicy</i>
343/AE/270	<i>Foicy</i>
343/AE/271	<i>Foicy</i>
343/AE/362	<i>Foicy</i>
343/AE/363	<i>Foicy</i>

Liste des parcelles concernées par la servitude au titre du

Code de l'Environnement - 10 mètres

Commune

N° de parcelle

Digue

SAINT JULIEN LES VILLAS

343/AE/365

Foicy

343/AE/464

Foicy

343/AE/617

Foicy

343/AE/801

Foicy

343/AH/459

Foicy

343/AH/72

Foicy

Liste des parcelles concernées par la servitude au titre du

Code de l'Environnement - 10 mètres

Commune

N° de parcelle

Digue

SAINT PARRES AUX TERTRES

357/AR/2	Foicy
357/AR/3	Foicy
357/AR/4	Foicy
357/AR/5	Foicy
357/AR/7	Foicy
357/AS/1	Foicy
357/AS/106	Foicy
357/AS/107	Foicy
357/AS/127	Foicy
357/AS/139	Foicy
357/AS/28	Foicy
357/AS/29	Foicy
357/AS/3	Foicy
357/AS/30	Foicy
357/AS/31	Foicy
357/AS/32	Foicy
357/AS/33	Foicy
357/AS/34	Foicy
357/AS/35	Foicy
357/AS/36	Foicy
357/AS/38	Foicy
357/AS/39	Foicy
357/AS/42	Foicy
357/AS/43	Foicy
357/AS/44	Foicy
357/AS/45	Foicy
357/AS/46	Foicy
357/AS/47	Foicy
357/AS/48	Foicy
357/AS/49	Foicy
357/AS/84	Foicy
357/AS/85	Foicy
357/AS/90	Foicy
357/AS/91	Foicy

Liste des parcelles concernées par la servitude au titre du

Code de l'Environnement - 10 mètres

Commune

N° de parcelle

Digue

SAINT PARRES AUX TERTRES

357/AS/92	Foicy
357/AS/93	Foicy
357/AT/180	Foicy
357/AT/181	Foicy
357/AT/200	Foicy
357/AT/201	Foicy
357/AT/237	Foicy
357/AT/238	Foicy
357/AT/239	Foicy
357/AT/25	Foicy
357/AT/252	Foicy
357/AT/253	Foicy
357/AT/54	Foicy
357/AT/55	Foicy
357/AT/56	Foicy
357/AT/57	Foicy
357/AT/58	Foicy
357/AT/59	Foicy
357/AT/60	Foicy
357/AT/61	Foicy
357/AT/62	Foicy
357/AT/64	Foicy
357/AT/65	Foicy
357/AT/67	Foicy
357/AT/68	Foicy
357/AT/70	Foicy
357/AT/71	Foicy
357/AT/72	Foicy
357/AT/73	Foicy
357/AT/74	Foicy
357/AT/75	Foicy
357/AT/76	Foicy
357/B/729	Foicy
357/B/744	Foicy

Liste des parcelles concernées par la servitude au titre du

Code de l'Environnement - 10 mètres

Commune

N° de parcelle

Digue

SAINT PARRES AUX TERTRES

357/B/752

Foicy

357/B/764

Foicy

Liste des parcelles concernées par la servitude au titre du

Code de l'Environnement - 10 mètres

Commune

N° de parcelle

Digue

TROYES

387/AB/108	<i>Labourat rive gauche</i>
387/AB/111	<i>Labourat rive gauche</i>
387/AB/164	<i>Labourat rive gauche</i>
387/AB/180	<i>Labourat rive gauche</i>
387/AB/181	<i>Labourat rive gauche</i>
387/AE/10	<i>Labourat rive gauche</i>
387/AE/11	<i>Labourat rive gauche</i>
387/AE/3	<i>Labourat rive gauche</i>
387/AE/4	<i>Labourat rive gauche</i>
387/AE/447	<i>Labourat rive droite</i>
387/AE/448	<i>Labourat rive droite</i>
387/AE/5	<i>Labourat rive gauche</i>
387/AE/51	<i>Labourat rive gauche</i>
387/AE/6	<i>Labourat rive gauche</i>
387/AE/631	<i>Labourat rive gauche</i>
387/AE/7	<i>Labourat rive gauche</i>
387/AE/8	<i>Labourat rive gauche</i>
387/AE/9	<i>Labourat rive gauche</i>
387/AH/178	<i>Labourat rive gauche</i>
387/AH/179	<i>Labourat rive gauche</i>
387/AH/180	<i>Labourat rive gauche</i>
387/AH/181	<i>Labourat rive droite</i>
387/AH/291	<i>Labourat rive gauche</i>
387/AH/293	<i>Labourat rive gauche</i>
387/AH/296	<i>Labourat rive gauche</i>
387/AH/298	<i>Labourat rive gauche</i>
387/AH/308	<i>Labourat rive gauche</i>
387/AH/342	<i>Labourat rive gauche</i>
387/AH/347	<i>Labourat rive gauche</i>
387/AI/960	<i>Foicy</i>
387/AK/293	<i>Foicy</i>
387/AK/515	<i>Foicy</i>
387/AM/103	<i>Foicy</i>
387/AM/104	<i>Foicy</i>

Liste des parcelles concernées par la servitude au titre du Code de l'Environnement - 10 mètres

Commune

N° de parcelle

Digue

TROYES

387/AM/120	Foicy
387/AM/122	Foicy
387/AM/123	Foicy
387/AM/124	Foicy
387/AM/125	Foicy
387/AM/126	Foicy
387/AM/127	Foicy
387/AM/128	Foicy
387/AM/130	Foicy
387/AM/131	Foicy
387/AM/134	Foicy
387/AM/185	Foicy
387/AM/188	Foicy
387/AM/189	Foicy
387/AM/190	Foicy
387/AM/191	Foicy
387/AM/194	Foicy
387/AM/198	Foicy
387/AM/217	Foicy
387/AM/218	Foicy
387/AM/284	Foicy
387/AM/335	Foicy
387/AM/339	Foicy
387/AM/340	Foicy
387/AM/73	Foicy
387/AM/74	Foicy
387/AM/75	Foicy
387/AM/76	Foicy
387/AM/77	Foicy
387/AM/78	Foicy
387/AM/83	Foicy
387/AM/84	Foicy
387/AM/89	Foicy
387/AM/90	Foicy

Liste des parcelles concernées par la servitude au titre du Code de l'Environnement - 10 mètres

Commune

N° de parcelle

Digue

TROYES

387/AM/91	Foicy
387/AM/92	Foicy
387/AM/93	Foicy
387/AM/94	Foicy
387/AM/96	Foicy
387/AO/12	Bolloré rive droite
387/AO/32	Bolloré rive droite
387/AO/42	Moline rive gauche, Moline rive droite
387/AO/71	Bolloré rive droite
387/AO/82	Moline rive gauche
387/AO/88	Moline rive droite
387/AO/90	Moline rive droite
387/AO/91	Moline rive droite
387/AO/92	Moline rive droite
387/AO/93	Bolloré rive droite
387/AO/94	Bolloré rive droite
387/AO/95	Bolloré rive droite
387/AO/96	Bolloré rive droite
387/BC/23	Fouchy
387/BC/24	Fouchy
387/BC/33	Fouchy
387/BC/5	Fouchy
387/BC/509	Fouchy
387/BC/517	Fouchy
387/BC/57	Fouchy
387/BC/58	Fouchy
387/BC/6	Fouchy
387/BC/64	Fouchy
387/BC/7	Fouchy
387/BC/72	Fouchy
387/BC/761	Fouchy
387/BC/762	Fouchy
387/BC/764	Fouchy
387/BC/765	Fouchy

Liste des parcelles concernées par la servitude au titre du

Code de l'Environnement - 10 mètres

Commune

N° de parcelle

Digue

TROYES

387/BC/766	Fouchy
387/BC/767	Fouchy
387/BC/771	Fouchy
387/BC/772	Fouchy
387/BC/900	Fouchy
387/BD/132	Fouchy
387/BD/149	Fouchy
387/BD/150	Fouchy
387/BD/166	Fouchy
387/BD/172	Fouchy
387/BD/194	Fouchy
387/BD/200	Fouchy
387/BD/201	Fouchy
387/BD/203	Fouchy
387/BD/217	Fouchy
387/BD/218	Fouchy
387/BD/24	Fouchy
387/BD/25	Fouchy
387/BD/256	Fouchy
387/BD/257	Fouchy
387/BD/258	Fouchy
387/BD/259	Fouchy
387/BD/26	Fouchy
387/BD/260	Fouchy
387/BD/261	Fouchy
387/BD/262	Fouchy
387/BD/263	Fouchy
387/BD/275	Fouchy
387/BD/279	Fouchy
387/BD/280	Fouchy
387/BD/3	Fouchy
387/BD/31	Fouchy
387/BD/324	Fouchy
387/BD/34	Fouchy

Liste des parcelles concernées par la servitude au titre du

Code de l'Environnement - 10 mètres

Commune

N° de parcelle

Digue

TROYES

387/BD/342	Fouchy
387/BD/343	Fouchy
387/BD/365	Fouchy
387/BD/373	Fouchy
387/BD/374	Fouchy
387/BD/375	Fouchy
387/BD/39	Fouchy
387/BD/4	Fouchy
387/BD/5	Fouchy
387/BD/6	Fouchy
387/BD/7	Fouchy
387/BD/75	Fouchy
387/BD/76	Fouchy
387/BD/8	Fouchy
387/BD/81	Fouchy
387/BD/82	Fouchy
387/BD/86	Fouchy
387/CM/10	Bolloré rive gauche
387/CM/100	Bolloré rive gauche
387/CM/101	Bolloré rive gauche
387/CM/103	Bolloré rive gauche
387/CM/119	Pétal
387/CM/120	Bas-Trévois
387/CM/121	Bas-Trévois
387/CM/122	Pétal
387/CM/126	Bas-Trévois
387/CM/130	Bas-Trévois
387/CM/140	Bolloré rive gauche
387/CM/149	Bolloré rive gauche
387/CM/151	Bolloré rive gauche
387/CM/152	Bolloré rive gauche
387/CM/153	Bolloré rive gauche
387/CM/159	Bas-Trévois
387/CM/161	Bas-Trévois

Liste des parcelles concernées par la servitude au titre du

Code de l'Environnement - 10 mètres

Commune

N° de parcelle

Digue

TROYES

387/CM/163	Bas-Trévois
387/CM/177	Bolloré rive gauche
387/CM/21	Pétal
387/CM/29	Bas-Trévois
387/CM/41	Bolloré rive gauche
387/CM/43	Bolloré rive gauche
387/CM/54	Bolloré rive gauche
387/CM/55	Bolloré rive gauche
387/CM/57	Bas-Trévois
387/CM/64	Bas-Trévois
387/CM/65	Bas-Trévois
387/CM/88	Bas-Trévois
387/CM/99	Bolloré rive gauche

Liste propriétaires

Liste des propriétaires concernés par la servitude au titre du Code de l'Environnement - 10 mètres

Dénomination de personne physique ou morale		
N° de parcelle	Digue	Commune
3 CP		
343/AD/47	<i>Moline rive droite</i>	SAINT JULIEN LES VILLAS
ASS DES JARDINS OUVRIERS DE LA VILLE DE TROYES		
297/AI/617	<i>Labourat rive droite</i>	PONT SAINTE MARIE
387/AE/448	<i>Labourat rive droite</i>	TROYES
BALZARINI/HENRI		
297/AL/110	<i>Pont Hubert</i>	PONT SAINTE MARIE
BARRILLIOT/ANNE-MARIE RENEE		
343/AD/260	<i>Pétal</i>	SAINT JULIEN LES VILLAS
387/CM/21	<i>Pétal</i>	TROYES
BARTHELEMY/ANNIE AIMEE AMELIE		
387/BD/76	<i>Fouchy</i>	TROYES
BARTHELEMY/CLAUDINE NICOLE THERESE		
387/BD/76	<i>Fouchy</i>	TROYES
BARTHELEMY/GERARD JACQUES HENRI		
387/BD/76	<i>Fouchy</i>	TROYES
BARTHELEMY/JEAN-LUC GUY		
387/BD/76	<i>Fouchy</i>	TROYES
BARTHELEMY/MICHEL ANDRE		
387/BD/76	<i>Fouchy</i>	TROYES
BASSIGNY/MARGUERITE AUGUSTINE DENISE		
387/BD/8	<i>Fouchy</i>	TROYES
BAZIN/VALERIE ANDREINE		
081/AE/115	<i>Fouchy</i>	LA CHAPELLE ST LUC
BEAURIN/JEAN-PIERRE		
387/BD/24	<i>Fouchy</i>	TROYES
387/BD/257	<i>Fouchy</i>	TROYES
BENOIT/ANDRE ALBERT		
387/BD/263	<i>Fouchy</i>	TROYES
387/BD/39	<i>Fouchy</i>	TROYES
BERNARD/JEAN PIERRE GASTON		
387/AM/120	<i>Foicy</i>	TROYES
BERTRAND		
343/AD/282	<i>Pétal</i>	SAINT JULIEN LES VILLAS

Liste des propriétaires concernés par la servitude au titre du Code de l'Environnement - 10 mètres

Dénomination de personne physique ou morale

N° de parcelle	Digue	Commune
BIENAIME/COLETTE LILIANE HUBERTE		
081/AE/116	Fouchy	LA CHAPELLE ST LUC
BILLON/GUILLAUME MARCEL RENE HENRI		
343/AD/9	Pétal	SAINT JULIEN LES VILLAS
BINDLER/CLAUDIE GERMAINE RENEE ANDREE		
387/BD/86	Fouchy	TROYES
BINDLER/DOMINIQUE RENE JULES		
387/BD/86	Fouchy	TROYES
BINDLER/RENE ALPHONSE LOUIS		
387/BD/86	Fouchy	TROYES
BISSERIE/BERTRAND JEAN-MARIE LOUIS		
387/BD/25	Fouchy	TROYES
387/BD/258	Fouchy	TROYES
BLANCHET/LAURENT FRANCOIS		
387/BD/280	Fouchy	TROYES
BODE/NADIA MADELEINE PIERRETTE		
387/CM/149	Bollore rive gauche	TROYES
BODET/ISABELLE DOMINIQUE ANNIE		
357/AS/91	Foicy	SAINT PARRES AUX TERTRES
BOLLORE		
343/AD/109	Moline rive gauche	SAINT JULIEN LES VILLAS
343/AD/113	Bollore rive droite	SAINT JULIEN LES VILLAS
343/AD/119	Moline rive gauche, Bollore rive	SAINT JULIEN LES VILLAS
343/AD/128	Bollore rive gauche, Pétal	SAINT JULIEN LES VILLAS
343/AD/33	Bollore rive gauche, Pétal	SAINT JULIEN LES VILLAS
343/AD/36	Pétal	SAINT JULIEN LES VILLAS
343/AD/40	Pétal	SAINT JULIEN LES VILLAS
343/AD/42	Bollore rive droite	SAINT JULIEN LES VILLAS
387/AO/32	Bollore rive droite	TROYES
BON/ALAIN RENE JULIEN		
387/AE/11	Labourat rive gauche	TROYES
BONETTI/MARIA FRANCESCA		
357/AT/68	Foicy	SAINT PARRES AUX TERTRES
BONTEMS/JEAN-MICHEL ROGER HENRI		
387/CM/10	Bollore rive gauche	TROYES
387/CM/101	Bollore rive gauche	TROYES

Liste des propriétaires concernés par la servitude au titre du Code de l'Environnement - 10 mètres

Dénomination de personne physique ou morale		
N° de parcelle	Digue	Commune
BONTEMS/JEAN-MICHEL ROGER HENRI		
387/CM/152	<i>Bolloré rive gauche</i>	TROYES
387/CM/43	<i>Bolloré rive gauche</i>	TROYES
BORGNE/BERNARD MARCEL ANDRE		
387/BD/8	<i>Fouchy</i>	TROYES
BOUAZIZ/PATRICK PIERRE		
297/AL/132	<i>Labourat rive droite</i>	PONT SAINTE MARIE
BOUGUERRA/TOUFIK		
357/AS/39	<i>Foicy</i>	SAINT PARRES AUX TERTRES
BOUILLOT/DENISE GINETTE LOUISE		
387/BD/374	<i>Fouchy</i>	TROYES
BOULACHEB/NAIMA		
387/AM/335	<i>Foicy</i>	TROYES
BOULACHEB/SAMIR		
387/AM/335	<i>Foicy</i>	TROYES
BOURDON/JACQUELINE LUCIENNE		
357/AS/107	<i>Foicy</i>	SAINT PARRES AUX TERTRES
BOURDON/MARIE CLAUDE JACQUELINE DENISE		
387/BD/218	<i>Fouchy</i>	TROYES
387/BD/256	<i>Fouchy</i>	TROYES
BOURGEOIS/DIDIER KLEBER SIMON		
081/AE/100	<i>Fouchy</i>	LA CHAPELLE ST LUC
081/AE/98	<i>Fouchy</i>	LA CHAPELLE ST LUC
BOURY/MONIQUE THERESE		
357/AT/56	<i>Foicy</i>	SAINT PARRES AUX TERTRES
357/AT/62	<i>Foicy</i>	SAINT PARRES AUX TERTRES
BOURY/ODETTE		
387/AM/83	<i>Foicy</i>	TROYES
387/AM/84	<i>Foicy</i>	TROYES
BOUTON/JEAN ROGER LUCIEN		
357/AT/62	<i>Foicy</i>	SAINT PARRES AUX TERTRES
BOUTSOQUE/LUCETTE ANDREE MADELEINE		
387/BC/7	<i>Fouchy</i>	TROYES
BRANDENBURGER/NICOLE GABRIELLE MARIE BLANCHE		
387/BD/75	<i>Fouchy</i>	TROYES
BRIARD/NICOLE GENEVIEVE		

Liste des propriétaires concernés par la servitude au titre du Code de l'Environnement - 10 mètres

Dénomination de personne physique ou morale

N° de parcelle	Digue	Commune
BRIARD/NICOLE GENEVIEVE		
357/AT/73	Foicy	SAINT PARRES AUX TERTRES
BROCQ/SANDRINE LAURENCE ANNE		
343/AD/68	Moline rive droite	SAINT JULIEN LES VILLAS
BROUSSET/AURELIE MICHELINE ANNIE		
387/AO/88	Moline rive droite	TROYES
387/AO/92	Moline rive droite	TROYES
BUCHMANN/ANDREE ADRIENNE LAURENCE		
357/AT/55	Foicy	SAINT PARRES AUX TERTRES
CAFFET ET COMPAGNIE		
297/AI/563	Labourat rive droite	PONT SAINTE MARIE
297/AI/639	Labourat rive droite	PONT SAINTE MARIE
297/AI/641	Labourat rive droite	PONT SAINTE MARIE
CATERINO/PAULA COLETTE SIMONE		
387/AE/3	Labourat rive gauche	TROYES
CAUTRUPT/FRANCIS BERNARD		
343/AD/31	Bollore rive gauche	SAINT JULIEN LES VILLAS
343/AD/32	Bas-Trévois	SAINT JULIEN LES VILLAS
CHABELSKI/BRUNO JEAN-PIERRE STEPHANE		
357/AS/30	Foicy	SAINT PARRES AUX TERTRES
CHABELSKI/CATHERINE CHRISTIANE DANIELLE		
357/AS/30	Foicy	SAINT PARRES AUX TERTRES
CHABELSKI/LUDOVIC		
357/AS/30	Foicy	SAINT PARRES AUX TERTRES
CHABELSKI/SANDRINE OLGA MARIANNE		
357/AS/30	Foicy	SAINT PARRES AUX TERTRES
CHABELSKI/VALERIE		
357/AS/30	Foicy	SAINT PARRES AUX TERTRES
CHARBEAUX/PASCAL		
357/AS/28	Foicy	SAINT PARRES AUX TERTRES
CHAROY/ANNICK		
357/AS/1	Foicy	SAINT PARRES AUX TERTRES
CHEVILLARD/FABIENNE PASCALE		
387/CM/153	Bollore rive gauche	TROYES
CHOISELAT/BERNARD RENE JEAN		
357/AT/64	Foicy	SAINT PARRES AUX TERTRES

Liste des propriétaires concernés par la servitude au titre du Code de l'Environnement - 10 mètres

Dénomination de personne physique ou morale		
N° de parcelle	Digue	Commune
CHOQUERT/MICHEL FERNAND		
387/CM/100	<i>Bolloré rive gauche</i>	TROYES
387/CM/41	<i>Bolloré rive gauche</i>	TROYES
CHRETIEN/BRIGITTE SIMONE		
387/BD/217	<i>Fouchy</i>	TROYES
CHRIST/GERMAINE MARIE THERESE		
387/AO/90	<i>Moline rive droite</i>	TROYES
CIGARME/ANTOINETTE		
387/AM/217	<i>Foicy</i>	TROYES
CLAUDE/JACQUES GEORGES CAMILLE		
357/AS/32	<i>Foicy</i>	SAINT PARRES AUX TERTRES
357/AS/33	<i>Foicy</i>	SAINT PARRES AUX TERTRES
COCARD/FABRICE PIERRE CHARLES		
343/AD/19	<i>Bolloré rive gauche</i>	SAINT JULIEN LES VILLAS
COIPEL/GERARD MICHEL DENIS		
343/AE/193	<i>Foicy</i>	SAINT JULIEN LES VILLAS
COLLE/MONIQUE EMMA MARGUERITE		
343/AD/35	<i>Pétal</i>	SAINT JULIEN LES VILLAS
COLLOT/PIERRE RENE		
387/BC/58	<i>Fouchy</i>	TROYES
387/BC/762	<i>Fouchy</i>	TROYES
COLSON/ANNETTE SABINE CLAUDE		
387/BD/24	<i>Fouchy</i>	TROYES
387/BD/257	<i>Fouchy</i>	TROYES
COLTAT/CLAUDINE PAULETTE ROBERTE		
357/AT/75	<i>Foicy</i>	SAINT PARRES AUX TERTRES
COMMUNE DE LA CHAPELLE-SAINT-LUC		
081/AE/366	<i>Fouchy</i>	LA CHAPELLE ST LUC
081/AE/71	<i>Fouchy</i>	LA CHAPELLE ST LUC
COMMUNE DE PONT STE MARIE		
297/AL/96	<i>Pont Hubert</i>	PONT SAINTE MARIE
COMMUNE DE SAINT-JULIEN-LES-VILLAS		
343/AD/220	<i>Moline rive droite</i>	SAINT JULIEN LES VILLAS
343/AD/57	<i>Moline rive droite</i>	SAINT JULIEN LES VILLAS
343/AD/58	<i>Moline rive droite</i>	SAINT JULIEN LES VILLAS
343/AE/194	<i>Foicy</i>	SAINT JULIEN LES VILLAS

Liste des propriétaires concernés par la servitude au titre du Code de l'Environnement - 10 mètres

Dénomination de personne physique ou morale

N° de parcelle	Digue	Commune
COMMUNE DE SAINT-JULIEN-LES-VILLAS		
343/AE/195	Foicy	SAINT JULIEN LES VILLAS
343/AE/196	Foicy	SAINT JULIEN LES VILLAS
343/AE/205	Foicy	SAINT JULIEN LES VILLAS
343/AE/206	Foicy	SAINT JULIEN LES VILLAS
343/AE/207	Foicy	SAINT JULIEN LES VILLAS
343/AE/244	Foicy	SAINT JULIEN LES VILLAS
343/AE/245	Foicy	SAINT JULIEN LES VILLAS
343/AE/253	Foicy	SAINT JULIEN LES VILLAS
343/AE/260	Foicy	SAINT JULIEN LES VILLAS
343/AE/269	Foicy	SAINT JULIEN LES VILLAS
343/AE/270	Foicy	SAINT JULIEN LES VILLAS
343/AE/271	Foicy	SAINT JULIEN LES VILLAS
343/AH/459	Foicy	SAINT JULIEN LES VILLAS
COMMUNE DE TROYES		
297/AI/584	Labourat rive gauche	PONT SAINTE MARIE
297/AI/586	Labourat rive gauche	PONT SAINTE MARIE
297/AL/208	Labourat rive droite	PONT SAINTE MARIE
297/AL/211	Labourat rive droite	PONT SAINTE MARIE
357/AR/2	Foicy	SAINT PARRES AUX TERTRES
357/AR/3	Foicy	SAINT PARRES AUX TERTRES
357/AR/5	Foicy	SAINT PARRES AUX TERTRES
357/AR/7	Foicy	SAINT PARRES AUX TERTRES
357/AS/139	Foicy	SAINT PARRES AUX TERTRES
357/AS/3	Foicy	SAINT PARRES AUX TERTRES
357/AS/47	Foicy	SAINT PARRES AUX TERTRES
357/AS/48	Foicy	SAINT PARRES AUX TERTRES
357/AS/49	Foicy	SAINT PARRES AUX TERTRES
387/AE/447	Labourat rive droite	TROYES
387/AH/181	Labourat rive droite	TROYES
387/AH/347	Labourat rive gauche	TROYES
387/AM/188	Foicy	TROYES
387/AM/189	Foicy	TROYES
387/AM/189	Foicy	TROYES
387/AM/190	Foicy	TROYES
387/AM/191	Foicy	TROYES

Liste des propriétaires concernés par la servitude au titre du Code de l'Environnement - 10 mètres

Dénomination de personne physique ou morale

N° de parcelle

Digue

Commune

COMMUNE DE TROYES

387/AM/191	Foicy	TROYES
387/AO/12	Bolloré rive droite	TROYES
387/AO/42	Moline rive gauche, Moline rive	TROYES
387/AO/71	Bolloré rive droite	TROYES
387/AO/82	Moline rive gauche	TROYES
387/AO/94	Bolloré rive droite	TROYES
387/BC/771	Fouchy	TROYES
387/BC/772	Fouchy	TROYES
387/BD/82	Fouchy	TROYES
387/CM/121	Bas-Trévois	TROYES
387/CM/122	Pétal	TROYES
387/CM/177	Bolloré rive gauche	TROYES
387/CM/54	Bolloré rive gauche	TROYES

CONCHON/NATHALIE GENEVIEVE CLAUDE

343/AD/31	Bolloré rive gauche	SAINT JULIEN LES VILLAS
343/AD/32	Bas-Trévois	SAINT JULIEN LES VILLAS

COOPERATEURS DE CHAMPAGNE

387/AH/293	Labourat rive gauche	TROYES
387/AH/296	Labourat rive gauche	TROYES

COQUELET/FREDERIC JACQUES MICHEL

357/AS/34	Foicy	SAINT PARRES AUX TERTRES
-----------	-------	--------------------------

COTTEY/MARIE MELINA

357/AS/45	Foicy	SAINT PARRES AUX TERTRES
-----------	-------	--------------------------

COUTURON/JEAN-MARIE

357/AS/43	Foicy	SAINT PARRES AUX TERTRES
357/AS/84	Foicy	SAINT PARRES AUX TERTRES

CRAMAUSSEL/GENEVIEVE MARIE CHARLETTE

387/AM/120	Foicy	TROYES
------------	-------	--------

CREUSOT/DANIEL HENRI FRANCOIS

081/AE/114	Fouchy	LA CHAPELLE ST LUC
------------	--------	--------------------

CUTILLAS/SONIA JOSEPHINE

357/AT/237	Foicy	SAINT PARRES AUX TERTRES
------------	-------	--------------------------

DA CRUZ/JOAO MANUEL

387/CM/119	Pétal	TROYES
------------	-------	--------

DA SILVA MOREIRA/MARIA MARGARIDA

Liste des propriétaires concernés par la servitude au titre du Code de l'Environnement - 10 mètres

Dénomination de personne physique ou morale

N° de parcelle	Digue	Commune
DA SILVA MOREIRA/MARIA MARGARIDA		
357/AS/38	Foicy	SAINT PARRES AUX TERTRES
DA SILVA PINTO/JOSE MARIA		
387/AH/298	Labourat rive gauche	TROYES
387/AH/308	Labourat rive gauche	TROYES
DEFAUX/DAVID GASTON CAMILLE		
387/AK/515	Foicy	TROYES
DEJEU/PHILIPPE ALIX MARIE		
297/AI/630	Labourat rive gauche	PONT SAINTE MARIE
DEMANDRE/ELISABETH MADELEINE DENISE		
343/AE/617	Foicy	SAINT JULIEN LES VILLAS
DENI/GIUSEPPE		
387/BD/75	Fouchy	TROYES
DENIZOT/DENIS FELIX		
387/BC/761	Fouchy	TROYES
DES CHARMILLES		
357/B/729	Foicy	SAINT PARRES AUX TERTRES
387/AM/131	Foicy	TROYES
DES DEUX SEINES		
357/AT/253	Foicy	SAINT PARRES AUX TERTRES
DES VIGNES		
297/AL/131	Labourat rive droite	PONT SAINTE MARIE
DESMOUTIERS/AUORE EDWIGE MARGUERITE		
343/AD/9	Pétal	SAINT JULIEN LES VILLAS
DEVIVIERS/ANDRE CLAUDE		
357/AT/74	Foicy	SAINT PARRES AUX TERTRES
DIDIER/JOELLE RENEE		
357/AS/85	Foicy	SAINT PARRES AUX TERTRES
DIDIÉR/MICHEL FERNAND GEORGES PIERRE		
357/AT/25	Foicy	SAINT PARRES AUX TERTRES
DIFALLAH/AIDA		
357/AS/39	Foicy	SAINT PARRES AUX TERTRES
DIJEME		
387/AH/178	Labourat rive gauche	TROYES
DRUJON/DOMINIQUE JOEL JEAN MAX		
387/BD/218	Fouchy	TROYES

Liste des propriétaires concernés par la servitude au titre du Code de l'Environnement - 10 mètres

Dénomination de personne physique ou morale		
N° de parcelle	Digue	Commune
DRUJON/DOMINIQUE JOEL JEAN MAX		
387/BD/256	Fouchy	TROYES
DU PUISEAUX		
357/AT/67	Foicy	SAINT PARRES AUX TERTRES
DUFAU/ARNAUD		
357/AT/75	Foicy	SAINT PARRES AUX TERTRES
DUFLOT/JACQUES ROGER LUCIEN		
387/AM/125	Foicy	TROYES
387/AM/126	Foicy	TROYES
387/AM/218	Foicy	TROYES
DURUPT/SANDRINE SYLVIE		
357/AT/200	Foicy	SAINT PARRES AUX TERTRES
357/AT/238	Foicy	SAINT PARRES AUX TERTRES
387/AK/293	Foicy	TROYES
EGELE/PIERRE JOSEPH GERARD JEAN		
387/AM/284	Foicy	TROYES
ETS JACQUOT ET CIE		
191/C/1489	Labourat rive gauche	LAVAU
191/C/1628	Labourat rive gauche	LAVAU
191/C/1631	Labourat rive gauche	LAVAU
191/C/1759	Labourat rive droite	LAVAU
191/C/1763	Labourat rive droite	LAVAU
191/C/1765	Labourat rive droite	LAVAU
387/AB/108	Labourat rive gauche	TROYES
387/AB/111	Labourat rive gauche	TROYES
387/AB/164	Labourat rive gauche	TROYES
387/AB/180	Labourat rive gauche	TROYES
387/AB/181	Labourat rive gauche	TROYES
FABBRI/FRANCOISE		
387/BD/194	Fouchy	TROYES
387/BD/203	Fouchy	TROYES
FABRE/JEANNE		
343/AE/362	Foicy	SAINT JULIEN LES VILLAS
FINAMUR		
191/C/1640	Labourat rive droite	LAVAU
191/C/1641	Labourat rive droite	LAVAU

Liste des propriétaires concernés par la servitude au titre du Code de l'Environnement - 10 mètres

Dénomination de personne physique ou morale

N° de parcelle	Digue	Commune
FINAMUR		
297/AI/579	Labourat rive droite	PONT SAINTE MARIE
297/AI/638	Labourat rive droite	PONT SAINTE MARIE
FINAZZI/ANNIBALE ANNIBAL		
297/AL/105	Pont Hubert	PONT SAINTE MARIE
297/AL/106	Pont Hubert	PONT SAINTE MARIE
FINAZZI/GIUSEPPINA		
297/AL/105	Pont Hubert	PONT SAINTE MARIE
297/AL/106	Pont Hubert	PONT SAINTE MARIE
FLANDRIN/JUANITO EUSEBIO		
387/BD/201	Fouchy	TROYES
387/BD/262	Fouchy	TROYES
387/BD/34	Fouchy	TROYES
FLEURIOT/ANDREE RENEE		
357/AT/76	Foicy	SAINT PARRES AUX TERTRES
FORGEOT/BRIGITTE GENEVIEVE MARIE-LOUISE		
387/AM/122	Foicy	TROYES
FORGUES/JIM PAUL		
343/AE/365	Foicy	SAINT JULIEN LES VILLAS
FORGUES/LOUIS EDMOND		
343/AE/362	Foicy	SAINT JULIEN LES VILLAS
343/AE/363	Foicy	SAINT JULIEN LES VILLAS
FOURNIER/GILBERT MARCEL EDOUARD		
387/AM/185	Foicy	TROYES
FRANJOUX/MARIE-CHRISTINE		
387/BC/24	Fouchy	TROYES
387/BC/33	Fouchy	TROYES
FROMENTIN/NICOLE MARCELLE MARIE LOUISE		
387/BC/64	Fouchy	TROYES
GALICH/MICHEL		
357/AS/29	Foicy	SAINT PARRES AUX TERTRES
GATOUILLAT/MARIE-CLAIRE LOUISE LEA		
343/AD/10	Pétal	SAINT JULIEN LES VILLAS
GAUCHER/BERNARD PIERRE JEAN		
357/AS/1	Foicy	SAINT PARRES AUX TERTRES
GAUTHRIN/OLIVIER CLAUDE		

Liste des propriétaires concernés par la servitude au titre du Code de l'Environnement - 10 mètres

Dénomination de personne physique ou morale		
N° de parcelle	Digue	Commune
GAUTHRIN/OLIVIER CLAUDE		
387/AE/9	Labourat rive gauche	TROYES
GERARD/FRANCIS GILBERT		
357/AS/106	Foicy	SAINT PARRES AUX TERTRES
GERMAIN/MICHELLE ELISABETH SUZANNE		
297/AL/343	Pont Hubert	PONT SAINTE MARIE
GERMAINE/GERARD JEAN HENRI		
297/AL/112	Pont Hubert	PONT SAINTE MARIE
297/AL/117	Pont Hubert	PONT SAINTE MARIE
297/AL/118	Pont Hubert	PONT SAINTE MARIE
GERMAINE/HUBERT RENE LOUIS LAZARE		
297/AL/104	Pont Hubert	PONT SAINTE MARIE
297/AL/112	Pont Hubert	PONT SAINTE MARIE
297/AL/117	Pont Hubert	PONT SAINTE MARIE
297/AL/118	Pont Hubert	PONT SAINTE MARIE
GERMAINE/JACQUELINE GERMAINE MAURICETTE		
297/AL/112	Pont Hubert	PONT SAINTE MARIE
297/AL/117	Pont Hubert	PONT SAINTE MARIE
297/AL/118	Pont Hubert	PONT SAINTE MARIE
GERVAIS/MARTINE GERMAINE MARGUERITE		
357/AS/32	Foicy	SAINT PARRES AUX TERTRES
357/AS/33	Foicy	SAINT PARRES AUX TERTRES
GFA LES PERRIERES		
387/AM/93	Foicy	TROYES
387/AM/96	Foicy	TROYES
GIOVANNONI/MARIE-JOSE GEORGETTE GIOVANINA		
357/AT/65	Foicy	SAINT PARRES AUX TERTRES
GLOGOWSKI/JACQUELINE PAULETTE		
357/B/752	Foicy	SAINT PARRES AUX TERTRES
357/B/764	Foicy	SAINT PARRES AUX TERTRES
387/AM/89	Foicy	TROYES
387/AM/90	Foicy	TROYES
GLOTON/JACQUES RAYMOND		
343/AE/464	Foicy	SAINT JULIEN LES VILLAS
GLOTON/NICOLAS JEAN-CLAUDE		
387/AO/88	Moline rive droite	TROYES

Liste des propriétaires concernés par la servitude au titre du Code de l'Environnement - 10 mètres

Dénomination de personne physique ou morale

N° de parcelle	Digue	Commune
GLOTON/NICOLAS JEAN-CLAUDE		
387/AO/92	Moline rive droite	TROYES
GONNOT/ROSELINE		
387/BC/23	Fouchy	TROYES
GORI/JEAN-LOUIS MICHEL GERARD		
343/AD/68	Moline rive droite	SAINT JULIEN LES VILLAS
GRADZIK/STEPHANE		
387/AE/10	Labourat rive gauche	TROYES
GRAND TROYES		
191/C/1478	Labourat rive droite	LAVAU
191/C/1639	Labourat rive droite	LAVAU
191/C/1642	Labourat rive droite	LAVAU
191/C/1758	Labourat rive droite	LAVAU
297/AI/545	Labourat rive droite	PONT SAINTE MARIE
297/AI/547	Labourat rive droite	PONT SAINTE MARIE
297/AI/561	Labourat rive droite	PONT SAINTE MARIE
297/AI/562	Labourat rive droite	PONT SAINTE MARIE
297/AI/564	Labourat rive droite	PONT SAINTE MARIE
297/AI/646	Labourat rive droite	PONT SAINTE MARIE
297/AI/647	Labourat rive droite	PONT SAINTE MARIE
387/AO/93	Bolloré rive droite	TROYES
GRANIER/MAURICE		
343/AE/363	Foicy	SAINT JULIEN LES VILLAS
GROSMAND/COLETTE CELINE HENRIETTE		
343/AH/72	Foicy	SAINT JULIEN LES VILLAS
GROSMAND/FRANCINE THEODORINE MARTHE		
343/AH/72	Foicy	SAINT JULIEN LES VILLAS
GRUET/JOSE ROLAND AIME		
297/AI/601	Labourat rive gauche	PONT SAINTE MARIE
GUBLIN/MAXENCE		
387/BD/375	Fouchy	TROYES
GUENIOT/JACQUELINE HELENE ELISE		
357/AS/44	Foicy	SAINT PARRES AUX TERTRES
357/B/744	Foicy	SAINT PARRES AUX TERTRES
GYETVAI/VERINOKA JEANNE JULIANA		
357/AS/92	Foicy	SAINT PARRES AUX TERTRES

Liste des propriétaires concernés par la servitude au titre du Code de l'Environnement - 10 mètres

Dénomination de personne physique ou morale		
N° de parcelle	Digue	Commune
HALLE/DOMINIQUE LOUIS MARCEL		
343/AD/277	<i>Bolloré rive droite</i>	SAINT JULIEN LES VILLAS
HENRY/PHILIPPE JEAN GASTON		
387/AM/339	<i>Foicy</i>	TROYES
387/AM/340	<i>Foicy</i>	TROYES
HERMANN/PATRICK RENE RAYMOND		
343/AD/49	<i>Moline rive droite</i>	SAINT JULIEN LES VILLAS
HIGUERO-GIL/GREGORY LAURIANO		
357/AS/92	<i>Foicy</i>	SAINT PARRES AUX TERTRES
HLM MON LOGIS		
357/AT/180	<i>Foicy</i>	SAINT PARRES AUX TERTRES
387/AI/960	<i>Foicy</i>	TROYES
HORN/CHRISTIAN BERNARD		
387/BD/217	<i>Fouchy</i>	TROYES
HUARD/FRANCOISE MARIE ANDREE		
081/AE/128	<i>Fouchy</i>	LA CHAPELLE ST LUC
INTER-FARINE		
387/AO/95	<i>Bolloré rive droite</i>	TROYES
JACQUARD/RENE MOISE JOSEPH		
387/AO/90	<i>Moline rive droite</i>	TROYES
JACQUELIN-BEGLIUTI/CHRISTOPHE		
387/AE/3	<i>Labourat rive gauche</i>	TROYES
JAECKLE/VINCENT PAUL ETIENNE		
387/BD/172	<i>Fouchy</i>	TROYES
JEUNESSE/JEAN MARIE RAYMOND		
387/AE/51	<i>Labourat rive gauche</i>	TROYES
JOACHIM/GUY MARCEAU		
387/AM/83	<i>Foicy</i>	TROYES
387/AM/84	<i>Foicy</i>	TROYES
JOUFFROY/CHRISTELLE MARIE-CLAUDE		
387/BD/25	<i>Fouchy</i>	TROYES
387/BD/258	<i>Fouchy</i>	TROYES
JOURDAIN/GERARD RENE		
387/AE/8	<i>Labourat rive gauche</i>	TROYES
JUILLET/CHRISTIAN GEORGES MARCEL		
343/AE/190	<i>Foicy</i>	SAINT JULIEN LES VILLAS

Liste des propriétaires concernés par la servitude au titre du Code de l'Environnement - 10 mètres

Dénomination de personne physique ou morale		
N° de parcelle	Digue	Commune
JULES-CYRILLE/VINCENT GERARD ANDRE		
357/AS/91	Foicy	SAINT PARRES AUX TERTRES
JUVENELLE/JOSETTE ALICE		
357/AS/90	Foicy	SAINT PARRES AUX TERTRES
KESLICK/FRANCIS PAUL GUSTAVE EMILE		
387/BD/81	Fouchy	TROYES
KESTELEYN/JACQUELINE MARTHE MARIE MADELEINE		
343/AD/50	Moline rive droite	SAINT JULIEN LES VILLAS
343/AD/51	Moline rive droite	SAINT JULIEN LES VILLAS
343/AD/52	Moline rive droite	SAINT JULIEN LES VILLAS
KOLAKOWSKI/STEPHAN		
357/AS/35	Foicy	SAINT PARRES AUX TERTRES
357/AS/46	Foicy	SAINT PARRES AUX TERTRES
KOPACZ/MONIKA		
357/AS/127	Foicy	SAINT PARRES AUX TERTRES
LA TORTUE		
357/AT/201	Foicy	SAINT PARRES AUX TERTRES
357/AT/58	Foicy	SAINT PARRES AUX TERTRES
LABONNE/MARTINE		
297/AI/630	Labourat rive gauche	PONT SAINTE MARIE
LAGARDE ET MEREGNANI		
387/AM/123	Foicy	TROYES
387/AM/124	Foicy	TROYES
LAGASSE/GUY BERNARD OLIVIER GHISLAIN		
343/AD/48	Moline rive droite	SAINT JULIEN LES VILLAS
LAMBLIN/JEAN JACQUES MARIE JOSEPH		
343/AD/34	Pétal	SAINT JULIEN LES VILLAS
LAMERRE/FABIENNE DANIELE		
387/AE/51	Labourat rive gauche	TROYES
LAMOLINE/SYLVE YOLANDE NICOLE		
387/BC/761	Fouchy	TROYES
LANDREAT/CLAUDE MICHELLE		
387/BD/259	Fouchy	TROYES
387/BD/26	Fouchy	TROYES
387/BD/260	Fouchy	TROYES
387/BD/31	Fouchy	TROYES

Liste des propriétaires concernés par la servitude au titre du

Code de l'Environnement - 10 mètres

Dénomination de personne physique ou morale		
N° de parcelle	Digue	Commune
LAURENS/ROBERT LUCIEN		
387/BC/7	Fouchy	TROYES
LE GUEN/JEAN-PAUL CLAUDE		
387/AH/179	Labourat rive gauche	TROYES
387/AH/180	Labourat rive gauche	TROYES
LECORCHE/ROBERT PIERRE		
343/AD/67	Moline rive droite	SAINT JULIEN LES VILLAS
LELOVSKY/JOEL RAYMOND EMILE		
387/AM/122	Foicy	TROYES
LEMOINE/CELINE CATHY		
357/AT/61	Foicy	SAINT PARRES AUX TERTRES
LES COPROPRIETAIRES		
343/AD/221	Moline rive droite	SAINT JULIEN LES VILLAS
343/AD/281	Pétal	SAINT JULIEN LES VILLAS
343/AD/55	Moline rive droite	SAINT JULIEN LES VILLAS
387/BD/373	Fouchy	TROYES
LES COPROPRIETAIRES DU 136 RUE ETIENNE PEDRON		
387/BD/3	Fouchy	TROYES
LES COPROPRIETAIRES DU 5 RUE DES MIMOSAS		
387/BC/517	Fouchy	TROYES
LES COPROPRIETAIRES DU 6 RUE DE LA DEMI LUNE		
387/BD/365	Fouchy	TROYES
LES PROPRIETAIRES DU BND 081AE0099		
081/AE/99	Fouchy	LA CHAPELLE ST LUC
LES PROPRIETAIRES DU BND 343AE0246		
343/AE/246	Foicy	SAINT JULIEN LES VILLAS
LIEVRE/JEAN-MARIE JULIEN		
387/BC/24	Fouchy	TROYES
387/BC/33	Fouchy	TROYES
LION-RAYA		
081/AE/129	Fouchy	LA CHAPELLE ST LUC
081/AE/303	Fouchy	LA CHAPELLE ST LUC
387/BD/4	Fouchy	TROYES
387/BD/5	Fouchy	TROYES
LO PAPA/CHRISTIANE		
357/AT/72	Foicy	SAINT PARRES AUX TERTRES

Liste des propriétaires concernés par la servitude au titre du Code de l'Environnement - 10 mètres

Dénomination de personne physique ou morale

N° de parcelle	Digue	Commune
LONGEVILLE/JEANNINE		
343/AD/225	<i>Moline rive droite</i>	SAINT JULIEN LES VILLAS
LOPES JOAQUIM/MARIE HELENE		
387/CM/119	<i>Pétal</i>	TROYES
LOUPIER		
297/AL/345	<i>Pont Hubert</i>	PONT SAINTE MARIE
LOUVOT/RENE		
387/BD/149	<i>Fouchy</i>	TROYES
387/BD/150	<i>Fouchy</i>	TROYES
LUNATA		
343/AD/276	<i>Bolloré rive droite</i>	SAINT JULIEN LES VILLAS
LUPARELLO/GIOVANNI		
387/BD/200	<i>Fouchy</i>	TROYES
387/BD/261	<i>Fouchy</i>	TROYES
LURQUIN/CHANTAL JEANNE MARIE		
343/AD/259	<i>Pétal</i>	SAINT JULIEN LES VILLAS
343/AD/264	<i>Pétal</i>	SAINT JULIEN LES VILLAS
MAKOWSKI/TADEUSZ MARJAN		
357/AS/42	<i>Foicy</i>	SAINT PARRES AUX TERTRES
MALGRAS/DIDIER ANDRE MARIE		
081/AE/115	<i>Fouchy</i>	LA CHAPELLE ST LUC
MALTERRE/COLETTE ALICE BERNADETTE		
297/AL/190	<i>Pont Hubert</i>	PONT SAINTE MARIE
MALTERRE/FRANCOISE ALINE		
297/AL/341	<i>Pont Hubert</i>	PONT SAINTE MARIE
MALTERRE/JEANNINE GENEVIEVE		
297/AL/351	<i>Pont Hubert</i>	PONT SAINTE MARIE
297/AL/353	<i>Pont Hubert</i>	PONT SAINTE MARIE
MANGINOT/GAETANE MAURICETTE GABRIELLE		
081/AE/404	<i>Fouchy</i>	LA CHAPELLE ST LUC
081/AE/450	<i>Fouchy</i>	LA CHAPELLE ST LUC
MARCEAUX/RENALD HENRI PASCAL JULIEN		
387/CM/153	<i>Bolloré rive gauche</i>	TROYES
MARTIN/CHRISTINE JOCELYNE		
357/AS/34	<i>Foicy</i>	SAINT PARRES AUX TERTRES
MATERNA/URSULE		

Liste des propriétaires concernés par la servitude au titre du Code de l'Environnement - 10 mètres

Dénomination de personne physique ou morale

N° de parcelle	Digue	Commune
MATERNA/URSULE		
387/AM/78	Foicy	TROYES
MATOUILLOT/MELANIE		
387/AE/4	Labourat rive gauche	TROYES
MAURICE/ISABELLE CATHERINE		
387/BD/280	Fouchy	TROYES
MEUNIER/MARTINE ADELINE HONORINE		
297/AL/206	Labourat rive droite	PONT SAINTE MARIE
MIGUET/SIMONNE COLETTE MADELEINE		
387/AO/91	Moline rive droite	TROYES
MILESI/MAGALI ANNIE CLEMENCE		
357/AS/106	Foicy	SAINT PARRES AUX TERTRES
MILLET/ALEXANDRE MAURICE MANUEL		
387/AE/4	Labourat rive gauche	TROYES
MOINEAU/LIONEL ANTOINE EMILE		
357/AT/55	Foicy	SAINT PARRES AUX TERTRES
MOIROUX/PHILIPPE RAYMOND NOEL		
357/AS/93	Foicy	SAINT PARRES AUX TERTRES
MOIROUX/SOPHIE NICOLE		
357/AS/93	Foicy	SAINT PARRES AUX TERTRES
MONIOT/MARCEL CHARLES		
387/AE/631	Labourat rive gauche	TROYES
MONTAGNAC/RICHARD JEAN-PIERRE		
343/AD/273	Pétal	SAINT JULIEN LES VILLAS
MORIN/DAVID PAUL SERGE		
357/AT/200	Foicy	SAINT PARRES AUX TERTRES
357/AT/238	Foicy	SAINT PARRES AUX TERTRES
387/AK/293	Foicy	TROYES
MORIN/JACKY ANDRE GILBERT		
357/AT/181	Foicy	SAINT PARRES AUX TERTRES
MOUILLON/ANNICK MARIE-JEANNE		
343/AD/274	Pétal	SAINT JULIEN LES VILLAS
MOYARD/FRANCOISE MARCELLE		
387/BD/81	Fouchy	TROYES
MURELLI/SIMONE ROSE STEPHANIE		
387/BD/132	Fouchy	TROYES

Liste des propriétaires concernés par la servitude au titre du Code de l'Environnement - 10 mètres

Dénomination de personne physique ou morale

N° de parcelle	Digue	Commune
NATIOCREDIMURS		
191/C/1640	<i>Labourat rive droite</i>	LAVAU
191/C/1641	<i>Labourat rive droite</i>	LAVAU
297/AI/579	<i>Labourat rive droite</i>	PONT SAINTE MARIE
297/AI/638	<i>Labourat rive droite</i>	PONT SAINTE MARIE
NERVEGNI/MARYSE MARGUERITE		
387/BD/166	<i>Fouchy</i>	TROYES
387/BD/279	<i>Fouchy</i>	TROYES
NICOLAS/PHILIPPE FRANCOIS		
081/AE/341	<i>Fouchy</i>	LA CHAPELLE ST LUC
NIEWIEDZIALA/LAURENT JEROME		
387/BC/509	<i>Fouchy</i>	TROYES
NORBAIL IMMOBILIER		
191/C/1640	<i>Labourat rive droite</i>	LAVAU
191/C/1641	<i>Labourat rive droite</i>	LAVAU
297/AI/579	<i>Labourat rive droite</i>	PONT SAINTE MARIE
297/AI/638	<i>Labourat rive droite</i>	PONT SAINTE MARIE
OFFICE PUBLIC HABITAT AUBE IMMOBILIER		
343/AE/238	<i>Foicy</i>	SAINT JULIEN LES VILLAS
343/AE/239	<i>Foicy</i>	SAINT JULIEN LES VILLAS
343/AE/240	<i>Foicy</i>	SAINT JULIEN LES VILLAS
343/AE/241	<i>Foicy</i>	SAINT JULIEN LES VILLAS
343/AE/242	<i>Foicy</i>	SAINT JULIEN LES VILLAS
343/AE/243	<i>Foicy</i>	SAINT JULIEN LES VILLAS
343/AE/261	<i>Foicy</i>	SAINT JULIEN LES VILLAS
343/AE/268	<i>Foicy</i>	SAINT JULIEN LES VILLAS
343/AE/801	<i>Foicy</i>	SAINT JULIEN LES VILLAS
OPAC DE LA VILLE DE TROYES		
387/AH/342	<i>Labourat rive gauche</i>	TROYES
387/BC/764	<i>Fouchy</i>	TROYES
387/BC/765	<i>Fouchy</i>	TROYES
387/BC/766	<i>Fouchy</i>	TROYES
387/BC/767	<i>Fouchy</i>	TROYES
387/BD/7	<i>Fouchy</i>	TROYES
ORIOU/SANDRINE CHRISTINE JEANNE		
387/AE/9	<i>Labourat rive gauche</i>	TROYES

Liste des propriétaires concernés par la servitude au titre du Code de l'Environnement - 10 mètres

Dénomination de personne physique ou morale		
N° de parcelle	Digue	Commune
OSZCZYPOK/MICHEL		
357/AT/70	Foicy	SAINT PARRES AUX TERTRES
PAGANESSI/JEAN-JACQUES		
387/AE/6	Labourat rive gauche	TROYES
387/AE/7	Labourat rive gauche	TROYES
PALKA/BRIGITTE		
387/AM/77	Foicy	TROYES
PANDOLFI/ELIO		
387/BD/259	Fouchy	TROYES
387/BD/26	Fouchy	TROYES
387/BD/260	Fouchy	TROYES
387/BD/31	Fouchy	TROYES
PARGNY/GERARD		
343/AD/260	Pétal	SAINT JULIEN LES VILLAS
387/CM/21	Pétal	TROYES
PARIS/VINCENT MICHEL LOUIS		
387/BD/342	Fouchy	TROYES
PENOT/CORINNE JEANNE YVONNE		
357/AS/43	Foicy	SAINT PARRES AUX TERTRES
357/AS/84	Foicy	SAINT PARRES AUX TERTRES
PERLOT/NICOLE FRANCOISE		
387/BD/275	Fouchy	TROYES
PERROT/MARIE-JOSE FRANCOISE		
387/CM/88	Bas-Trévois	TROYES
PIERRON/ALAIN GASTON ERNEST		
081/AE/431	Fouchy	LA CHAPELLE ST LUC
PLESTAN/MICHEL JEAN		
357/AT/65	Foicy	SAINT PARRES AUX TERTRES
PLUMET/YVES JEAN		
387/AM/130	Foicy	TROYES
PORON		
297/AI/428	Labourat rive gauche	PONT SAINTE MARIE
PORTAL/EDOUARD SERGE		
343/AD/275	Pétal	SAINT JULIEN LES VILLAS
POTHERAT/JACQUES MARCEL		
357/AT/72	Foicy	SAINT PARRES AUX TERTRES

Liste des propriétaires concernés par la servitude au titre du Code de l'Environnement - 10 mètres

Dénomination de personne physique ou morale		
N° de parcelle	Digue	Commune
PREGERMAIN/LILIANE HENRIETTE ROBERTE		
387/BD/200	Fouchy	TROYES
387/BD/261	Fouchy	TROYES
PRUD'HOMME/GILBERT EDOUARD CAMILLE		
297/AI/402	Labourat rive gauche	PONT SAINTE MARIE
PUCELLE/GERARD RENE		
387/CM/149	Bolloré rive gauche	TROYES
PULA/FABRICE DOMINIQUE		
357/AT/68	Foicy	SAINT PARRES AUX TERTRES
PULA/SYLVIE CATHY		
357/AT/68	Foicy	SAINT PARRES AUX TERTRES
PYS/FABRICE JULIEN ANDRE		
387/AH/291	Labourat rive gauche	TROYES
RACHEL		
387/BD/343	Fouchy	TROYES
RAIHANE		
387/BD/324	Fouchy	TROYES
RANCE/MICHEL JEAN RENE		
387/AM/127	Foicy	TROYES
387/AM/128	Foicy	TROYES
RAUDIN/FRANCOISE MADELEINE GEORGETTE FERNANDE		
387/AM/218	Foicy	TROYES
REIGNER/CAROLINE MARTINE		
387/BD/262	Fouchy	TROYES
RENAUT/ANNIE		
357/AT/25	Foicy	SAINT PARRES AUX TERTRES
RESIDENCE LES BOIS DE SANCEY		
343/AE/197	Foicy	SAINT JULIEN LES VILLAS
ROGER/LUCIENNE FERNANDE		
343/AD/275	Pétal	SAINT JULIEN LES VILLAS
ROTA/PHILIPPE		
343/AD/226	Moline rive droite	SAINT JULIEN LES VILLAS
ROTH/CHRISTIAN HERVE GEORGES		
297/AI/626	Labourat rive droite	PONT SAINTE MARIE
ROUSSEAU/CHRISTOPHE PIERRE JACKY		
357/AT/59	Foicy	SAINT PARRES AUX TERTRES

Liste des propriétaires concernés par la servitude au titre du Code de l'Environnement - 10 mètres

Dénomination de personne physique ou morale		
N° de parcelle	Digue	Commune
ROUSSELLE/ERIC YVON		
357/AT/54	Foicy	SAINT PARRES AUX TERTRES
ROYER/BERNADETTE ANDREE OMERINE		
297/AI/402	Labourat rive gauche	PONT SAINTE MARIE
ROZE/YVONNE ANDREE GABRIELLE MARIE		
357/AT/71	Foicy	SAINT PARRES AUX TERTRES
S M		
297/AI/522	Labourat rive droite	PONT SAINTE MARIE
297/AI/636	Labourat rive droite	PONT SAINTE MARIE
SAINGERY/ANNIE DANIELE NICOLE		
387/BD/172	Fouchy	TROYES
SAINTIN/MARIE FRANCOISE YVONNE CHRISTIANE		
357/AT/71	Foicy	SAINT PARRES AUX TERTRES
SAULQUIN/JACQUES CLAUDE CHARLES		
357/AS/85	Foicy	SAINT PARRES AUX TERTRES
SAUTREAU/COLETTE EUGENIE LUCIE		
387/BD/263	Fouchy	TROYES
SAVOIA/JOHANN GUIDO LEON		
357/AT/61	Foicy	SAINT PARRES AUX TERTRES
SCI ARF		
297/AI/645	Labourat rive droite	PONT SAINTE MARIE
SCI DES TENNIS DE PONT HUBERT		
297/AL/381	Pont Hubert	PONT SAINTE MARIE
SCI DES TREVOIS		
387/CM/120	Bas-Trévois	TROYES
387/CM/126	Bas-Trévois	TROYES
387/CM/130	Bas-Trévois	TROYES
387/CM/159	Bas-Trévois	TROYES
387/CM/161	Bas-Trévois	TROYES
387/CM/163	Bas-Trévois	TROYES
387/CM/29	Bas-Trévois	TROYES
387/CM/57	Bas-Trévois	TROYES
387/CM/64	Bas-Trévois	TROYES
387/CM/65	Bas-Trévois	TROYES
SCI EDEN GARDEN		
387/CM/99	Bolloré rive gauche	TROYES

Liste des propriétaires concernés par la servitude au titre du Code de l'Environnement - 10 mètres

Dénomination de personne physique ou morale

N° de parcelle	Digue	Commune
SCI LES SOURCES		
357/AT/239	Foicy	SAINT PARRES AUX TERTRES
SCI SAINT PARRES TROYES		
357/AT/252	Foicy	SAINT PARRES AUX TERTRES
SEILER/CAROLINE MARYVONNE		
357/AT/58	Foicy	SAINT PARRES AUX TERTRES
357/AT/60	Foicy	SAINT PARRES AUX TERTRES
SIMON/VERONIQUE PAULETTE MONIQUE		
387/AH/298	Labourat rive gauche	TROYES
387/AH/308	Labourat rive gauche	TROYES
SIVOMAT		
191/C/1642	Labourat rive droite	LAVAU
191/C/1758	Labourat rive droite	LAVAU
297/AI/561	Labourat rive droite	PONT SAINTE MARIE
297/AI/562	Labourat rive droite	PONT SAINTE MARIE
297/AI/564	Labourat rive droite	PONT SAINTE MARIE
SNCF SOCIETE NATIONALE DES CHEMINS DE FE		
387/BD/6	Fouchy	TROYES
SOBCZAK/FRANCIS MARCEL STANISLAS		
387/AM/217	Foicy	TROYES
SOBIECKI/ANDRE		
357/AS/127	Foicy	SAINT PARRES AUX TERTRES
SOC AMENAG FONCIER ETS RURAL CHAMP ARD		
357/AT/57	Foicy	SAINT PARRES AUX TERTRES
SOCIETE COOPERATIVE AGRICOLE NOURICI		
387/AO/96	Bolloré rive droite	TROYES
387/CM/103	Bolloré rive gauche	TROYES
387/CM/55	Bolloré rive gauche	TROYES
SOIREY/REGIS RENE ADRIEN		
387/BD/275	Fouchy	TROYES
SOLIGNAC/CHRISTINE MARIETTE SIMONNE		
387/BD/342	Fouchy	TROYES
SOMSOIS/MAURICE EMILE EUGENE		
387/BC/57	Fouchy	TROYES
STE INDUSTRIELLE DE BONNETERIE		
357/AR/4	Foicy	SAINT PARRES AUX TERTRES

Liste des propriétaires concernés par la servitude au titre du Code de l'Environnement - 10 mètres

Dénomination de personne physique ou morale		
N° de parcelle	Digue	Commune
STELIM		
297/AI/555	<i>Labourat rive droite</i>	PONT SAINTE MARIE
STRALOG TRANSPORTS		
387/CM/140	<i>Bollore rive gauche</i>	TROYES
387/CM/151	<i>Bollore rive gauche</i>	TROYES
SWIZEWSKI/GERALD EUGENE JEAN		
343/AD/35	<i>Pétal</i>	SAINT JULIEN LES VILLAS
SWIZEWSKI/JOEL ANTOINE ANDRE		
343/AD/35	<i>Pétal</i>	SAINT JULIEN LES VILLAS
SWIZEWSKI/MARIE-CLAUDE ANASTHASIE VALENTINE		
343/AD/35	<i>Pétal</i>	SAINT JULIEN LES VILLAS
SWIZEWSKI/MARTINE RENEE ANNA		
343/AD/35	<i>Pétal</i>	SAINT JULIEN LES VILLAS
SYNDICAT DES PROPRIETAIRES DE LA DINDE		
387/BC/6	<i>Fouchy</i>	TROYES
SYNDICAT INTERCOM POUR L AMENAGEMENT DE LA VALLEE DE LA SEIN		
297/AI/381	<i>Labourat rive droite</i>	PONT SAINTE MARIE
297/AI/383	<i>Labourat rive droite</i>	PONT SAINTE MARIE
297/AI/385	<i>Labourat rive droite</i>	PONT SAINTE MARIE
297/AI/387	<i>Labourat rive droite</i>	PONT SAINTE MARIE
297/AI/389	<i>Labourat rive droite</i>	PONT SAINTE MARIE
SZARZALA/STANISLAVA		
387/AM/104	<i>Foicy</i>	TROYES
SZCZETCHURA/JOELLE PAULETTE		
297/AI/601	<i>Labourat rive gauche</i>	PONT SAINTE MARIE
SZEMAN/CHRISTOPHE MAURICE JOSEPH		
081/AE/404	<i>Fouchy</i>	LA CHAPELLE ST LUC
TARAUD/AGNES FRANCOISE		
387/BC/5	<i>Fouchy</i>	TROYES
THEODORE/THIBAUT GILBERT LIONEL		
081/AE/339	<i>Fouchy</i>	LA CHAPELLE ST LUC
081/AE/340	<i>Fouchy</i>	LA CHAPELLE ST LUC
THOMAS/CHRISTINE MARCELLE GABRIELLE		
357/AS/36	<i>Foicy</i>	SAINT PARRES AUX TERTRES
THOMAS/ISABELLE ALICE		
357/AS/36	<i>Foicy</i>	SAINT PARRES AUX TERTRES

Liste des propriétaires concernés par la servitude au titre du Code de l'Environnement - 10 mètres

Dénomination de personne physique ou morale		
N° de parcelle	Digue	Commune
THOMAS/MAURICE ISIDORE		
357/AS/36	Foicy	SAINT PARRES AUX TERTRES
357/AS/36	Foicy	SAINT PARRES AUX TERTRES
THOMAS/STEPHANIE RENEE		
357/AS/36	Foicy	SAINT PARRES AUX TERTRES
THORELLE/SERGE GERM		
387/BD/166	Fouchy	TROYES
387/BD/279	Fouchy	TROYES
THOUMYRE/FABIENNE MARIE COLETTE		
387/AH/179	Labourat rive gauche	TROYES
387/AH/180	Labourat rive gauche	TROYES
THOUVENIN/FRANCOIS MAURICE		
387/AM/185	Foicy	TROYES
THOUVENIN/JEAN CLAUDE FERDINAND WILLIAM		
387/AM/185	Foicy	TROYES
TONELLO/JOSETTE DANIELLE JEANNE		
387/CM/100	Bollore rive gauche	TROYES
387/CM/41	Bollore rive gauche	TROYES
TROYJEAN		
387/BC/900	Fouchy	TROYES
TRUCHOT/HENRIETTE AIMEE		
387/BD/76	Fouchy	TROYES
VALTON/ALFRED JOSEPH MARIE BERNARD		
387/AM/103	Foicy	TROYES
387/AM/134	Foicy	TROYES
387/AM/194	Foicy	TROYES
387/AM/198	Foicy	TROYES
387/AM/94	Foicy	TROYES
VARNIER/ALAIN MAURICE HENRI		
387/AE/5	Labourat rive gauche	TROYES
VELLUT/CLAUDE ALBERT FERDINAND		
357/AS/44	Foicy	SAINT PARRES AUX TERTRES
357/B/744	Foicy	SAINT PARRES AUX TERTRES
387/AM/91	Foicy	TROYES
387/AM/92	Foicy	TROYES
VENET/PASCAL ANDRE RAYMOND		

Liste des propriétaires concernés par la servitude au titre du Code de l'Environnement - 10 mètres

Dénomination de personne physique ou morale		
N° de parcelle	Digue	Commune
VENET/PASCAL ANDRE RAYMOND		
387/BC/23	Fouchy	TROYES
VERLUISE/EMMANUEL CONSTANT ALEXANDRE		
357/AS/31	Foicy	SAINT PARRES AUX TERTRES
VERLUISE/GILBERT ANDRE MARCEL		
357/AS/31	Foicy	SAINT PARRES AUX TERTRES
VERLUISE/PASCALE RENEE		
357/AS/31	Foicy	SAINT PARRES AUX TERTRES
VIARDOT/SYLVE ARMANDE RENEE		
357/AT/54	Foicy	SAINT PARRES AUX TERTRES
VIEILHOMME/CHRISTIANE MADELEINE		
357/AS/30	Foicy	SAINT PARRES AUX TERTRES
VIGNERON/NICOLE ODETTE		
357/AS/93	Foicy	SAINT PARRES AUX TERTRES
VILLIERS/PASCAL MARCEL ROBERT		
387/AM/73	Foicy	TROYES
387/AM/74	Foicy	TROYES
387/AM/75	Foicy	TROYES
387/AM/76	Foicy	TROYES
VINCENT/CELINE MARIE PASCALE		
081/AE/341	Fouchy	LA CHAPELLE ST LUC
VRIGNAUD/SYLVIANE VIVIANE CHRISTIANE		
387/AE/5	Labourat rive gauche	TROYES
WATROBA/BERNADETTE		
357/AT/70	Foicy	SAINT PARRES AUX TERTRES
WICENTONoz/ANNA		
357/AS/35	Foicy	SAINT PARRES AUX TERTRES
357/AS/46	Foicy	SAINT PARRES AUX TERTRES
ZAMBON/François JEAN JACQUES		
387/BC/72	Fouchy	TROYES
ZELTZ/MARCELLE JEANNE MATHILDE		
343/AE/191	Foicy	SAINT JULIEN LES VILLAS



PREFET DE L'AUBE

Arrêté n°2013169-0003 du 18 juin 2013
instaurant les servitudes prévues par l'article L. 214-4-1 du code de l'environnement

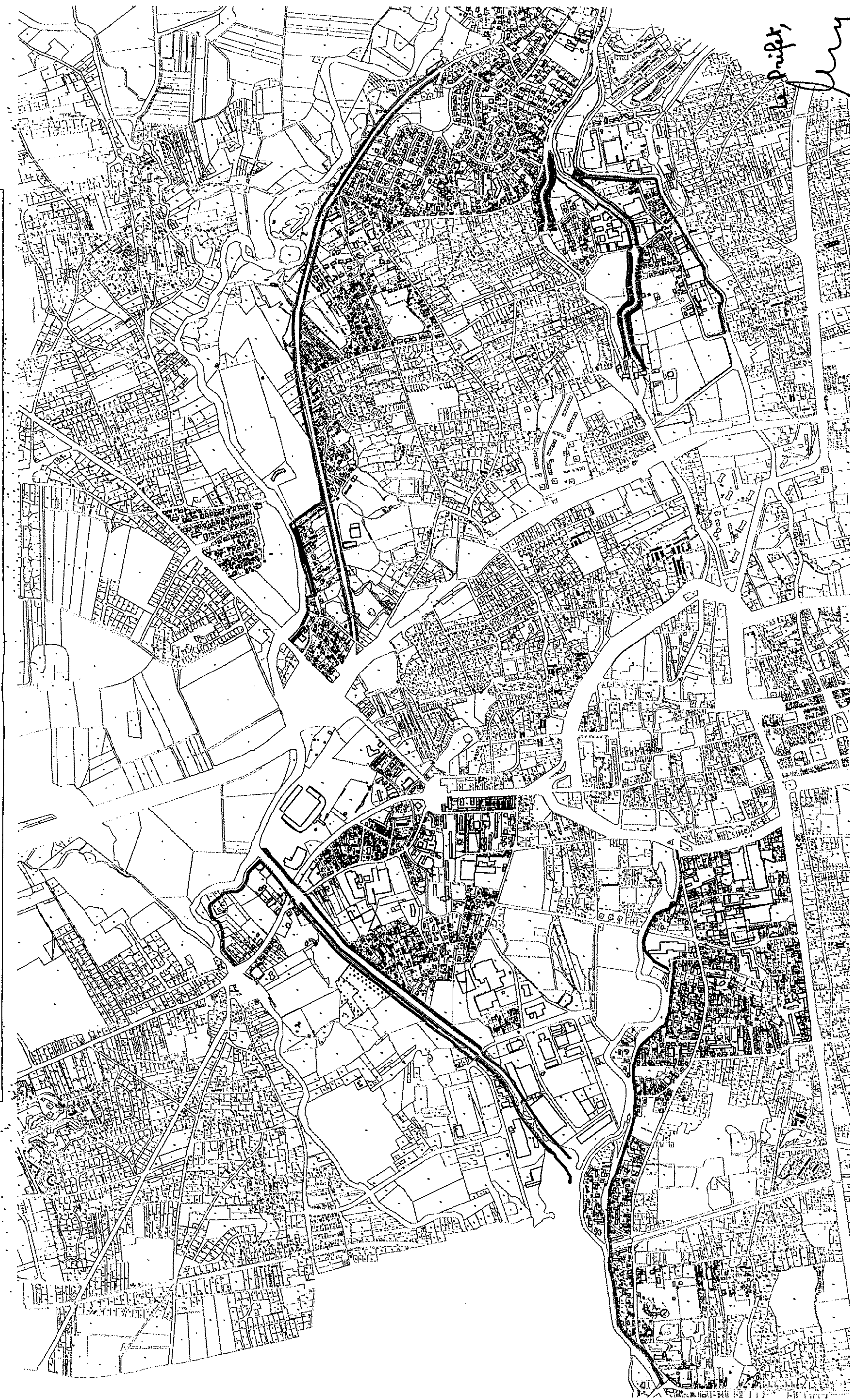
ANNEXE 2

- PLAN

Plan de Situation des servitudes des digues au titre du Code Rural et de l'Environnement

■ Servitude Code Rural à 3m50

■ Servitude Code Environnement à 10m00



Le Préfet,

Christophe BAY

Christophe BAY

